
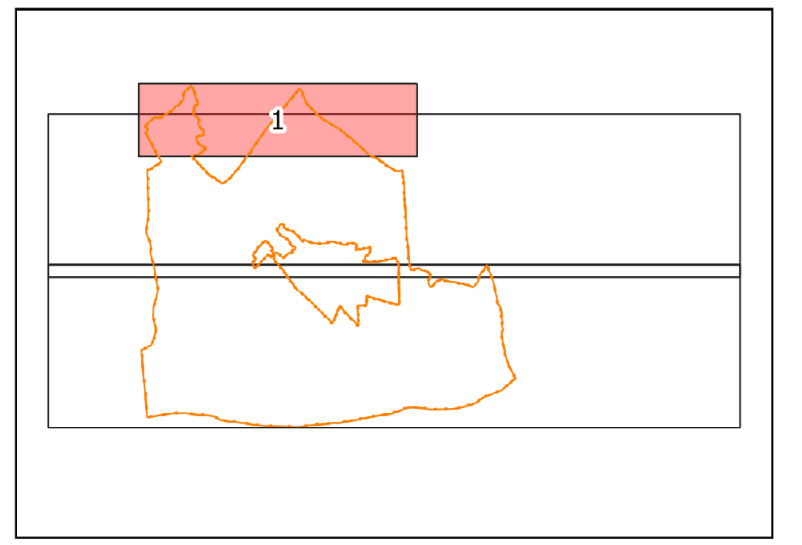
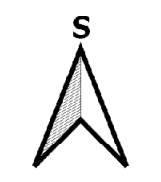


PROJEKT POZEMKOVÝCH ÚPRAV ORESKÉ
REGISTER PŮVODNÉHO STAVU



Spracoval: "Združenie spoločností PPU"
zastúpené obchodnou spoločnosťou TEK DAN spol. s r. o.

Okres: Skalica
Obec: Oreské
Katastrálne územie: Oreské



Legenda

- 771 parcely registra pôvodného stavu "C_KN"
- 468/1 parcely registra pôvodného stavu "E_KN"
- 0.1255 49 areály hodnoty pozemkov
- hranica obvodu PPÚ
- hranica katastrálneho územia
- hranica zastavaného územia obce
- komisionálne odsúhlasené objekty druhov pozemkov
- rozsah vecného bremena

„Financované z prostriedkov EPFRV 2014-2020“

Zhotoviteľ "Združenie spoločností PPU" zastúpené obchodnou spoločnosťou TEK DAN, spol. s r. o. vedúcim účastníkom združenia Björnsönova 3, 811 05 Bratislava	Kraj Trnavský	Okres Skalica	Obec Oreské
	Katastrálne územie Oreské	Názov projektu pozemkových úprav PPÚ Oreské	Správny orgán OÚ Senica PLO
Názov etapy Register pôvodného stavu	Začiatok prác 8/2021		Koniec prác 2/2022
Názov grafickej časti Mapa registra pôvodného stavu			
Vyhotožil Dňa: 11.02.2022 Meno a priezvisko: Mgr. Ištóňa	Oprávnený projektant Dňa: 11.02.2022 Meno a priezvisko: Ing. Irena Hurníková	Autorizačne overil Dňa: 11.02.2022 Meno a priezvisko: Ing. Milan Majerník	
Súradnicový systém S-JTSK	Overené držiteľom oprávnenia na projektovanie pozemkových úprav podľa §25a zákona č.530/1991 Zb.	Autorizačne overené podľa §7 zákona NR SR č.215/1995 Z.z. o geodézii a kartografii	
Výškový systém BpV			
Mierka 1:2000			
Formát A4+			
Číslo časti / počet častí 1/3	pečiatka a podpis	pečiatka a podpis	