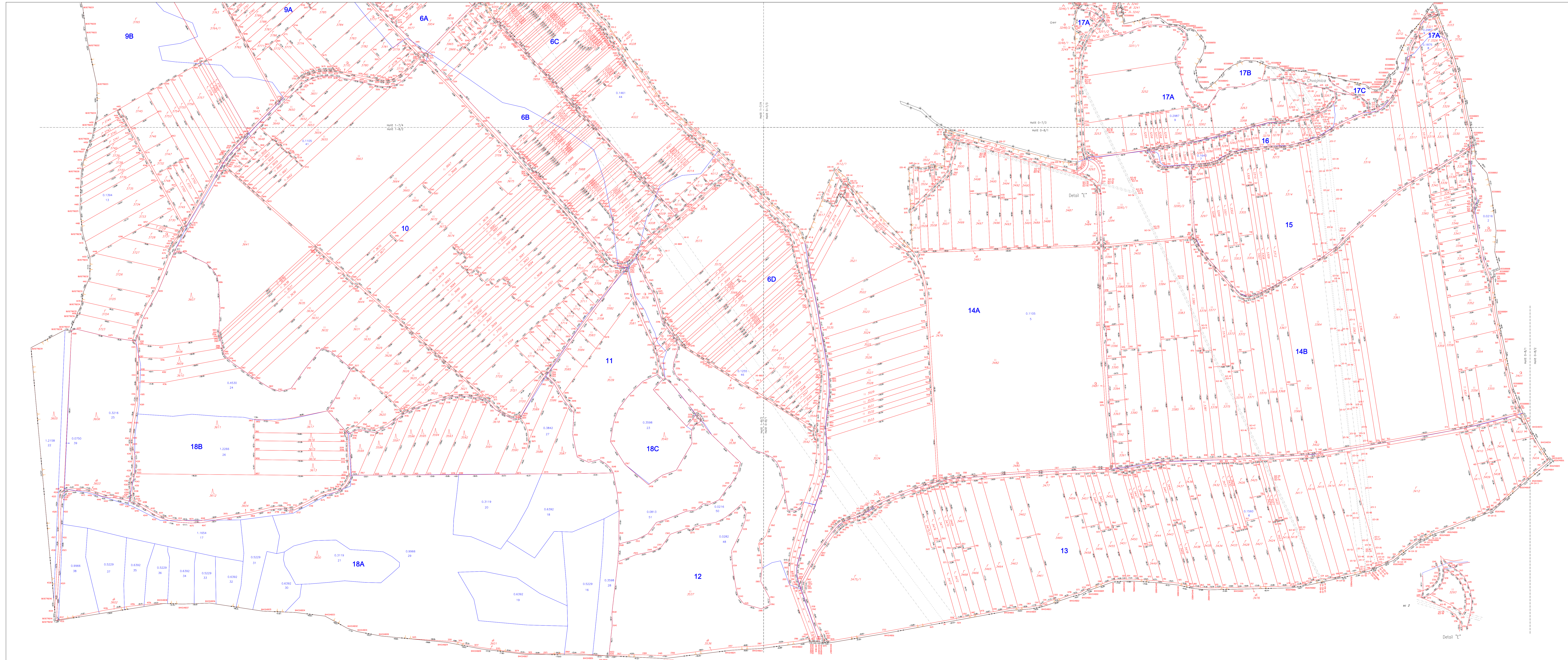
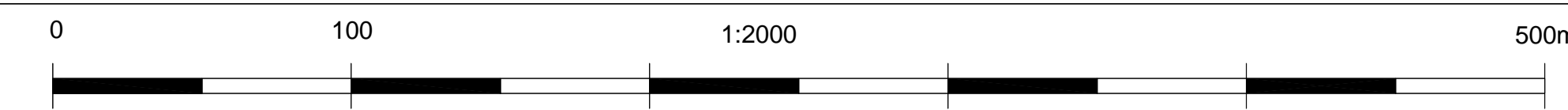


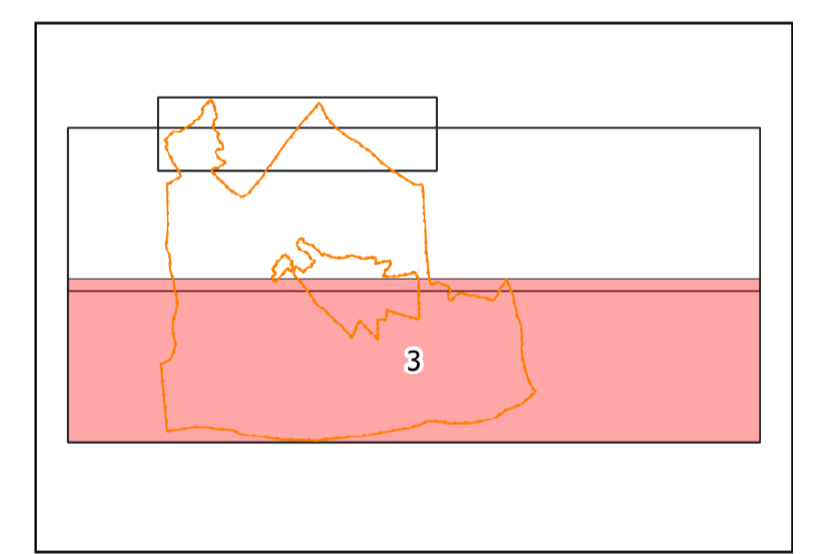
PROJEKT POZEMKOVÝCH ÚPRAV ORESKÉ  
 ROZDEĽOVACÍ PLÁN VO FORME UMIESTŇOVACIEHO A VYTYČOVACIEHO PLÁNU A ZOZNAM VYROVNANÍ V PENIAZOCH



Spracoval: "Združenie spoločností PPU"  
 zastúpené obchodnou spoločnosťou TEK DAN spol. s r. o.



Okres: Skalica  
 Obec: Oreské  
 Katastrálne územie: Oreské



- Legenda**
- parcely nového stavu
  - projektový blok
  - areály hodnoty pozemkov
  - hranica obvodu PPU
  - hranica katastrálneho územia
  - hranica zastavaného územia obce
  - rozsah vecného bremena

„Financované z prostriedkov EPRV 2014-2020“

Zadávateľ	Kraj	Okres	Obec
"Združenie spoločností PPU" zastúpené obchodnou spoločnosťou TEK DAN, spol. s r.o. Vidčianska ulica č. 10 Býhoslavova 3, 811 05 Bratislava	Trnavský	Skalica	Oreské
Návrh stavby	Katastrálne územie	Názov projektu pozemkových úprav	Spôsobný orgán
Rozdeľovací plán vo forme umiestňovacieho a vytyčovacieho plánu a zoznam vyrovnaní v peniazoch	Oreské	PPU Oreské	OE Skalica PLO
Názov grafickej časti	Výrobca	Opravený projektant	Autentizačný orgán
Umiestnenie nových pozemkov	31.01.2024 Marek Vaneček	31.01.2024 Ing. Irena Hurníková Ing. Milan Majerník	31.01.2024 Ing. Milan Majerník
Státny súhlas	Státny súhlas	Státny súhlas	Státny súhlas
Výkresový systém	S-JTSK	S-JTSK	S-JTSK
Meracia jednotka	Rp1'	Rp1'	Rp1'
Forma	A1+	A1+	A1+
Číslo listu / počet listov	3/3	3/3	3/3