







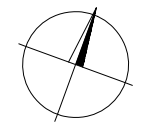


LEGENDA:

-  – hranica obvodu projektu pozemkových úprav
-  – hranica katastrálneho územia
-  – hranica ZUOB
-  – orná pôda
-  – záhrada
-  – existujúce VZO – cesta II. triedy č. 500
-  – existujúce SZO – líniový interakčný prvok
-  – navrhované SZO – prístupová poľná cesta



| | | | | | | | | |
|--|--------------------------|---|----------------|------------------|--|--|--|--|
| Vyhoviteľ GeoTime s.r.o. Hollého 749 905 01 Senica IČO: 45 697 337 email: geotime@geotime.sk | Kraj | <i>Trnavský</i> | Okres | <i>Senica</i> | Obec | <i>Kunov</i> | | |
| | Katastrálne územie | <i>Kunov</i> | Názov projektu | <i>JPÚ Kunov</i> | Správny orgán | <i>OÚ Senica pozemkový a lesný odbor</i> | | |
| Názov etapy | | | Začiatok prác | Koniec prác | | | | |
| Všeobecné zásady funkčného usporiadania územia | | | <i>10/2018</i> | <i>11/2018</i> | | | | |
| Vyhotovil | | Názov grafickej časti | | | Autorizačne overil | | | |
| Dňa: | Meno: | Plán všeobecných zásad funkčného usporiadanie územia | | | Dňa: | Meno: | | |
| <i>27.11.2018</i> | <i>Ing. Andrej Holíč</i> | | | | <i>29.11.2018</i> | <i>Ing. Rastislav Holíč</i> | | |
| Súradnicový systém | <i>S-JTSK</i> | | | | Náležitostami a presnosťou zodpovedá predpisom | | | |
| Výškový systém | <i>BpV</i> | | | | Pečiatka a podpis | | | |
| Mierka: | <i>1:1000</i> | | | | | | | |
| Formát | <i>A3</i> | | | | | | | |
| Číslo náčrtu, mapy | <i>3/3</i> | Súradnice bodov označených číslami a ostatné meračské údaje sú uložené vo výslednom elaboráte etapy | | | | | | |