

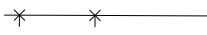



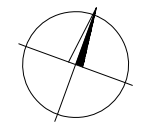


**LEGENDA:**

-  – hranica obvodu projektu pozemkových úprav
-  – hranica katastrálneho územia
-  – hranica ZUOB
-  – existujúce VZO – cesta II. triedy č. 500
-  – existujúce SZO – líniový interakčný prvok
-  – navrhované SZO – prístupová poľná cesta



|  |                                    |   |   |
|--|------------------------------------|---|---|
| Vyhoviteľ<br><b>GeoTime s.r.o.</b><br><b>Hollého 749</b><br><b>905 01 Senica</b><br>IČO: 45 697 337<br>email: geotime@geotime.sk | Kraj<br><i>Trnavský</i>            | Okres<br><i>Senica</i>  | Obec<br><i>Kunov</i>  |
|  | Katastrálne územie<br><i>Kunov</i> | Názov projektu<br><i>JPÚ Kunov</i>  | Správny orgán<br><i>OÚ Senica<br/>pozemkový a lesný odbor</i> |
| Názov etapy<br><b>Všeobecné zásady funkčného usporiadania územia</b>   |                                    | Začiatok prác<br><i>10/2018</i>   | Koniec prác<br><i>11/2018</i>                                 |
| Vyhotovil  |                                    | Názov grafickej časti   | Autorizačne overil  |
| Dňa:<br><i>27.11.2018</i>  | Meno:<br><i>Ing. Andrej Holíč</i>  | <b>Plán spoločných a verejných<br/>zariadení a opatrení</b>   | Dňa:<br><i>29.11.2018</i>                                     |
| Súradnicový systém   | <i>S-JTSK</i>                      |   | Meno:<br><i>Ing. Rastislav Holíč</i>                          |
| Výškový systém   | <i>BpV</i>                         |   | Náležitostami a presnosťou zodpovedá predpisom                |
| Mierka:  | <i>1:1000</i>                      |   |   |
| Formát   | <i>A3</i>                          |   |   |
| Číslo náčrtu, mapy   | <i>2/3</i>                         | Súradnice bodov označených číslami a ostatné meračské údaje sú uložené vo výslednom elaboráte etapy | Pečiatka a podpis   |