






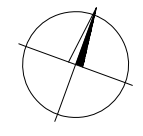


LEGENDA:

-  – hranica obvodu projektu pozemkových úprav
-  – hranica katastrálneho územia
-  – hranica ZUOB
-  – orná pôda
-  – záhrada
-  – ostatná plocha
-  – zastavaná plocha



Vyhoviteľ GeoTime s.r.o. Hollého 749 905 01 Senica IČO: 45 697 337 email: geotime@geotime.sk		Kraj <i>Trnavský</i>	Okres <i>Senica</i>	Obec <i>Kunov</i>
		Katastrálne územie <i>Kunov</i>	Názov projektu <i>JPÚ Kunov</i>	Správny orgán <i>OÚ Senica pozemkový a lesný odbor</i>
		Názov etapy Všeobecné zásady funkčného usporiadania územia	Začiatok prác <i>10/2018</i>	Koniec prác <i>11/2018</i>
Vyhotovil		Názov grafickej časti <div style="text-align: center; font-weight: bold; font-size: 1.2em;"> Mapa súčasnej krajinnej štruktúry </div>		Autorizačne overil
Dňa: <i>27.11.2018</i>	Meno: <i>Ing. Andrej Holíč</i>			Dňa: <i>29.11.2018</i>
Súradnicový systém <i>S-JTSK</i>				Meno: <i>Ing. Rastislav Holíč</i>
Výškový systém <i>BpV</i>				Náležitostami a presnosťou zodpovedá predpisom
Mierka: <i>1:1000</i>				
Formát <i>A3</i>				
Číslo náčrtu, mapy <i>1/3</i>		Súradnice bodov označených číslami a ostatné meračské údaje sú uložené vo výslednom elaboráte etapy		Pečiatka a podpis