


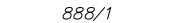





**LEGENDA:**

-  – hranica obvodu projektu pozemkových úprav
-  – hranica katastrálneho územia
-  – hranica zastavaného územia obce
-  – parcely registra C–KN
-  – parcely registra E–KN
-  – nové druhy pozemkov
-  – hranice, označenie a jednotková hodnota areálov hodnoty pozemkov

Vyhoviteľ <b>GeoTime s.r.o.</b> <b>Hollého 749</b> <b>905 01 Senica</b> IČO: 45 697 337 email: geotime@geotime.sk	Kraj <i>Trnavský</i>	Okres <i>Senica</i>	Obec <i>Kunov</i>	
	Katastrálne územie <i>Kunov</i>	Názov projektu <i>JPÚ Kunov</i>	Správny orgán <i>OÚ Senica pozemkový a lesný odbor</i>	
Názov etapy <b>Register pôvodného stavu</b>		Začiatok prác <i>09/2018</i>	Koniec prác <i>10/2018</i>	
Vyhoviteľ		<b>Grafická časť RPS</b>	Autorizačne overil	
Dňa: <i>11.10.2018</i>	Meno: <i>Ing. Andrej Holíč</i>		Dňa: <i>11.10.2018</i>	Meno: <i>Ing. Rastislav Holíč</i>
Súradnicový systém	<i>S–JTSK</i>		Náležitostami a presnosťou zodpovedá predpisom	
Výškový systém	<i>BpV</i>			
Mierka:	<i>1:1000</i>			
Formát	<i>A3</i>			
Číslo náčrtu, mapy	<i>1/1</i>	Súradnice bodov označených číslami a ostatné meračské údaje sú uložené vo výslednom elaboráte etapy		
			Pečiatka a podpis	