

# Štátna ochrana prírody Slovenskej republiky



## Projekt ochrany chráneného stromu/chránených stromov **Kľacké dúglasky**



Spracovateľ: Ing. Radoslav Požgaj, PhD.,  
Správa Chránenej krajinej oblasti Ponitrie, Nitra 2017

**PROJEKT OCHRANY  
CHRÁNENÉHO STROMU A JEHO OCHRANNÉHO PÁSMA**

podľa zákona č. 543/2002 Z. z. o ochrane prírody a krajiny v znení neskorších predpisov

---

**1. ZÁKLADNÉ ÚDAJE**

**Odôvodnenie vypracovania projektu ochrany, pôvodný názov chráneného stromu, právny predpis ktorým bol CHS vyhlásený**

**Odôvodnenie vypracovania projektu ochrany**

Projekt ochrany chráneného stromu a jeho ochranného pásma (v prípade ak sa OP bude vyhlasovať podľa § 49 ods. 5 zákona) sa vypracováva z dôvodu prípravy a vydania nariadenia vlády, ktorým sa majú nanovo vyhlásiť všetky doteraz chránené stromy a zrušia sa všetky doterajšie vyhlasovacie predpisy chránených stromov a ich ochranného pásma (ak OP bolo vyhlásené podľa § 49 ods. 5 zákona). Zákomom č. 506/2013 Z. z. ktorým sa mení a dopĺňa zákon č. 543/2002 Z. z. o ochrane prírody a krajiny v znení neskorších predpisov a ktorým sa menia a dopĺňajú niektoré zákony prešla kompetencia vyhlasovať chránené stromy z okresných úradov v sídle kraja na vládu Slovenskej republiky. Riešiť každú zmenu, zrušenie alebo vyhlásenie chráneného stromu samostatným nariadením vlády by znamenalo neprimerane veľký počet právnych predpisov týkajúcich sa len chránených stromov, ktoré by museli prejsť legislatívnym procesom a byť schvaľované vládou. Vhodným riešením je vydanie jedného nariadenia vlády, ktorým sa nanovo vyhlásia všetky chránené stromy, prípadne aj ich ochranné pásma a ktorým sa súčasne zrušia všetky doterajšie vyhlasovacie predpisy o chránených stromoch.

**Pôvodný názov chráneného stromu/číslo štátneho zoznamu CHS:**

**Kľacké Dúglasky / 437**

**Právny predpis, ktorým bol chránený strom vyhlásený:**

1. Vyhláška, 3/2009, 10. 03. 2009, 10.03.2009

**Názov chráneného stromu, alebo skupiny stromov (pre nový projekt ochrany)**

Kľacké dúglasky

**Lokalizácia**

Kraj:	Banskobystrický
Okres:	Žarnovica
Obec:	Kľak
Katastrálne územie:	Kľak

Podrobná lokalizácia popisom: Severne od obce Kľak v blízkosti potoka na okraji lesného porastu JPRL 274\_2 na pozemku s parcelným číslom 500/1 k.ú. Kľak

Súradnice polohy:

1. -456 011,06	-1 240 531,11
2. -456 016,76	-1 240 526,38



3. -456 012,31 -1 240 524,47

**Vlastnícké vzťahy** (uvedie sa vlastník, správca alebo nájomca pozemku, na ktorom sa strom nachádza)

Katastrálne územie	Parcela číslo (KNC)	Parcela číslo (KNE)	Vlastník/číslo listu vlastníctva	Správca, nájomca alebo iná oprávnená osoba
Kľak	500/1		Slovenská republika / 270	Lesy SR, š.p., Námestie SNP 8, 974 01 Banská Bystrica

**Stav podľa katastra nehnuteľností**

Katastrálne územie	Parcela číslo (KNC)	Druh pozemku	Druh vlastníctva	Stav KN k
Kľak	500/1	Lesný pozemok	štátne	20.12.2017

**Stav podľa PSL\*\*** (údaje sa uvedú v prípade ak strom rastie na lesnom pozemku)

Názov lesného celku (LC) <sup>1/</sup>	Stav PSL** k ...	Označenie lesného pozemku <sup>2/</sup>	Kategória lesa alebo druh iných lesných pozemkov podľa využívania <sup>3/</sup>	Parcela číslo (KNC)
Lesy Brod	2008	274	hospodárske	500/1

**Druh a parametre stromu** (uvedú sa požadované dendrometrické údaje všetkých stromov navrhovaných na ochranu)

Poradové číslo stromu	Druh dreviny (slovenské meno, vedecké meno; ak sú známe, uvedú sa aj nižšie systematické jednotky)	Obvod kmeňa /cm/	Výška (meraná) /m/	Priemer koruny /m/	Vek (odhadovaný) /roky/
1.	Dúglaska tisolistá ( <i>Pseudotsuga menziesii</i> (Mirb.) Franco)	304	48	16,5	135 odhad
2.	Dúglaska tisolistá ( <i>Pseudotsuga menziesii</i> (Mirb.) Franco)	241	39	16	135 odhad
3.	Dúglaska tisolistá ( <i>Pseudotsuga menziesii</i> (Mirb.) Franco)	287	45	12	135 odhad

\* podčiarknutím výrazne vyznačte jeden z použitých spôsobov získania údajov

**Zdravotný stav stromu** (uvedie sa stručné hodnotenie reálneho zdravotného stavu stromov navrhovaných na ochranu; poradové číslo stromu zodpovedá poradovému číslu stromu uvedenom v časti „Druh a parametre stromu“)

Zdravotný stav dvoch jedincov je dobrý, jeden – stredný jedinec bol zasiahnutý bleskom vrchná časť koruny je suchá. Koruny všetkých troch jedincov sú nepravidelné z dôvodu ovplyvňovania sa navzájom. Kmene sú vysoko vyvetvené z dôvodu hustého zápoja v poraste, v súčasnej dobe sú jediné tak vysoké, ostatný okolitý porast je vo fáze žrdkoviny až žrdoviny.

**Odôvodnenie ochrany** (uvedie a podrobnejšie sa popíše kultúrny, vedecký, ekologický, krajínovorný alebo estetický význam stromov navrhovaných na ochranu)

Jedná sa o mimoriadne rozmerné stromy svojho druhu, estetické aj krajínovorné jedince, ktoré sú dominantou v danom priestore (doline) na okraji potoka a okraji lesa. Vzhľadom na vek a dimenzie majú významný vedecký, ekologický a estetický prínos pre budúce generácie.

**Podmienky ochrany** (na základe konkrétnych potrieb sa uvedú podmienky ochrany stromu alebo skupiny stromov)

Vzhľadom na ochranu predmetných jedincov dúglasky tisolistej (*Pseudotsuga menziesii* (Mirb.) Franco) je zakázané poškodzovať a ničiť predmetné dreviny, ustanovenia § 46 a 47 ods.1, 2, 3(druhá veta), 8 a 9.

V prípade potreby ošetrenia je potrebný súhlas príslušného orgánu ochrany prírody a krajiny, prípadne postupovať v zmysle schváleného programu starostlivosti.

Pre podmienky ochrany predmetných stromov platia ustanovenia §14.

**Dokumentácia** (uvedie sa citácia odbornej a inej literatúry a ostatná dokumentácia vrátane dokumentácie ochrany prírody súvisiaca s predmetným stromom)

### **Ochranné pásmo podľa § 49 ods. 5 zákona č. 543/2002 Z.z.**

(Bod sa vypracuje v prípade ak sa ochranné pásmo chráneného stromu navrhuje podľa § 49 ods. 5 zákona, kde primerane môže platiť druhý alebo tretí stupeň ochrany a vyhlasuje sa rovnakým spôsobom ako sa vyhlasuje chránený strom)

### **Vlastnícke vzťahy - ochranné pásmo**

Katastrálne územie	Parcela číslo (KNC)	Parcela číslo (KNE)	Vlastník	Správca, nájomca alebo iná oprávnená osoba
Kľak	500/1		Slovenská republika	Lesy SR, š.p., Námestie SNP 8, 974 01 Banská Bystrica

### **Stav podľa katastra nehnuteľností - ochranné pásmo**

Katastrálne územie	Parcela číslo <sup>4/</sup> (KNC)	Výmera OP /m <sup>2</sup> /	Druh pozemku	Druh vlastníctva	Stav KN k
--------------------	-----------------------------------	-----------------------------	--------------	------------------	-----------

Kľak	500/1 časť	470	Lesný pozemok	štátne	20.12.2017
<b>OP spolu :</b>		<b>470</b>			

**Stav podľa PSL\*\* - ochranné pásmo** (vypracováva sa v prípade ak ochranné pásmo zasahuje na lesný pozemok)

Lesný celok (LC) <sup>1/</sup>	Označenie lesného pozemku <sup>2/, 4/</sup>	Výmera OP /m <sup>2</sup> /	Kategória lesa alebo druh iných lesných pozemkov podľa využívania <sup>3/</sup>	Stav PSL** k ...	Parcela číslo (KNC)
Lesy Brod	274_2 časť	470	hospodársky	2008	500/1
<b>OP spolu:</b>					

### Podmienky ochrany v ochrannom pásme

(uvedú sa podmienky ochrany navrhované v ochrannom pásme chráneného stromu, vyplývajúce zo zvoleného stupňa ochrany)

Ochranné pásmo v okruhu okolo kmeňov o polomere 10 m od kmeňa s výmerou 470 m<sup>2</sup>, kde platia ustanovenia §14

**Spracovateľ projektu ochrany** (meno, titul, organizačný útvar ŠOP SR):  
 Ing. Radoslav Požgaj, PhD., Správa CHKO Ponitrie, Samova 3, 949 01 Nitra

V Nitre                      dňa 28.3.2018

## 2. PRÍLOHY PROJEKTU OCHRANY

- Katastrálna mapa so zákresom lokalizácie stromu a jeho ochranného pásma
- Základná mapa SR (M 1:50 000 )
- Ortofotomapa
- Porastová mapa
- Výpis z katastra nehnuteľností
- Predpokladané finančné náklady na zabezpečenie ochrany chráneného stromu na roky 2018 až 2020 s vplyvom na štátny rozpočet



# KLACKÉ DUGLASKY

## Chránené stromy

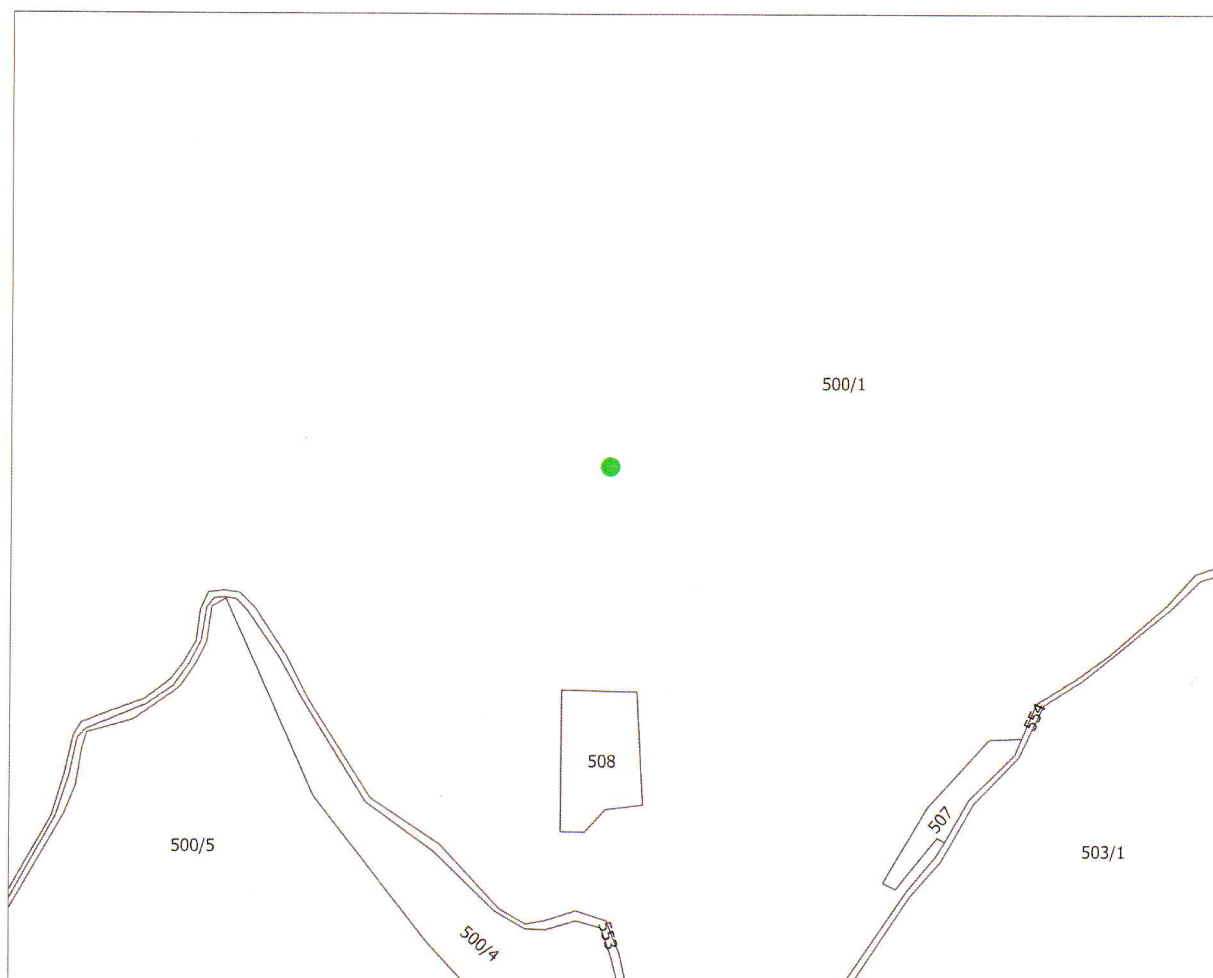
Katastrálna mapa: M 1 : 5 000

Katastrálne územie: Klak

Stav k roku: 2018

chránený strom: ●

ochranné pásmo:



Neslúži na právne úkony.

Informačný systém katastra nehnuteľností © Úrad geodézie, kartografie a katastra Slovenskej republiky; Dátum poslednej aktualizácie: 29.03. 2018.

Tematické spracovanie © Štátna ochrana prírody SR, Správa CHKO Ponitrie, 2018

Vyhotovil: Mgr. Martin Jančovič

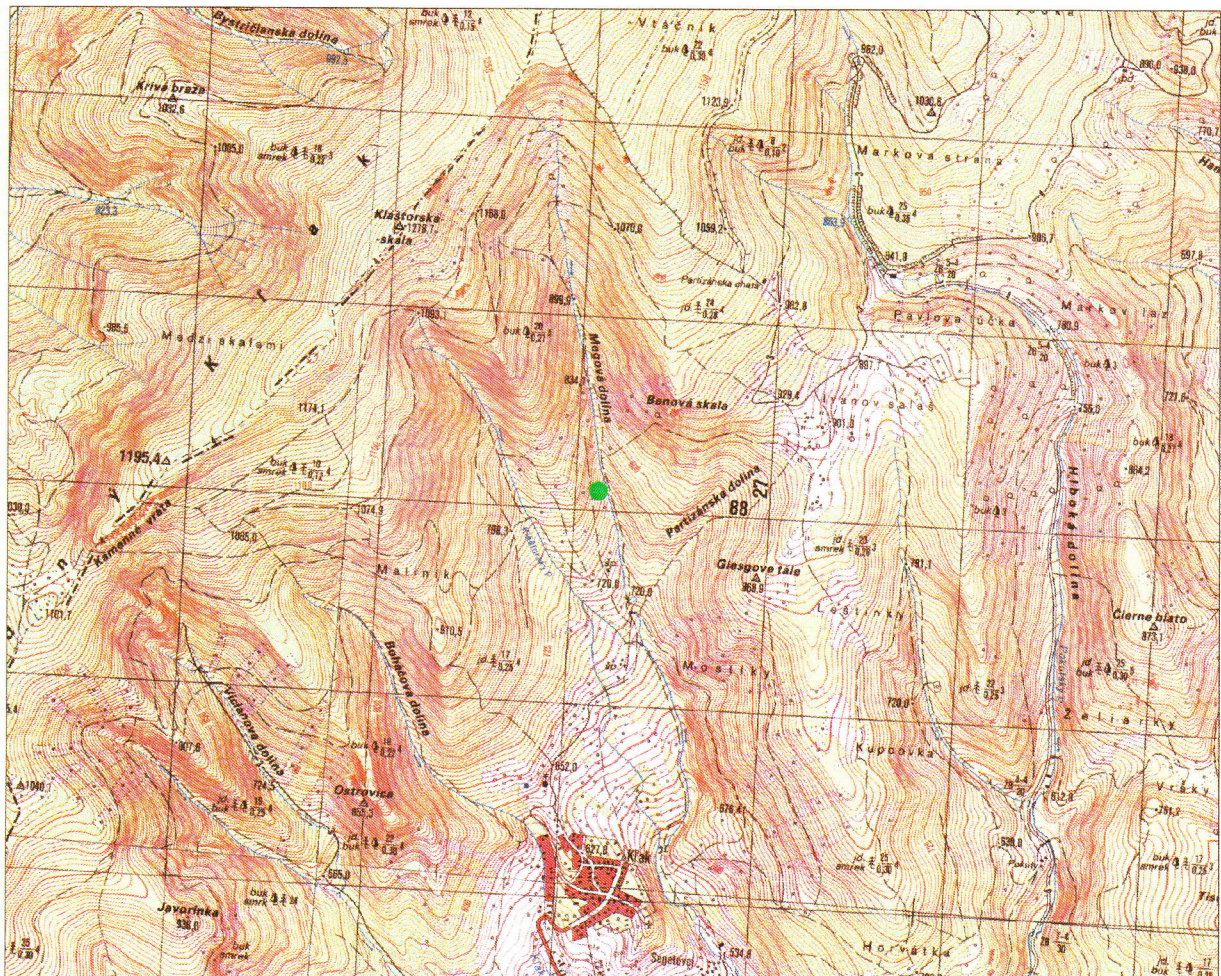
# KĽACKÉ DUGLASKY

## Chránené stromy

Zakladná mapa SR: M 1: 25 000

Katastrálne územie: Kľak

chránený strom:



SVM25 ©Úrad geodézie, kartografie a katastra SR, 2000, č. 040/010205-AG  
Tematické spracovanie © Štátna ochrana prírody SR, Správa CHKO Ponitrie, 2018  
Vyhotoval: Mgr. Martin Jančovič



# KLACKÉ DUGLASKY

## Chránené stromy

Ortofotomapa: M 1: 5 000

Katastrálne územie: Kl'ak

Stav k roku: 2018

chránený strom:



Ortofotomapa 2010 © EUROSENSE, s.r.o., GEODIS SLOVAKIA, s.r.o.

Tematické spracovanie © Štátna ochrana prírody SR, Správa CHKO Ponitrie, 2018

Vyhotovil: Mgr. Martin Jančovič



# KĽACKÉ DUGLASKY

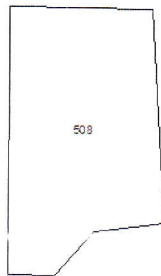
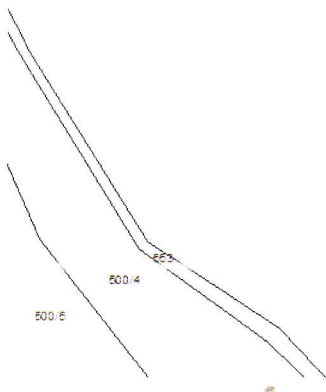
## Ochranné Pásmo Chránených stromov

Katastrálna mapa: M 1: 3 000  
Katastrálne územie: Kľak  
Stav k roku: 2018

chránený strom: ●  
ochranné pásmo: -



500.1



Neslúži na právne úkony.

Informačný systém katastra nehnuteľností © Úrad geodézie, kartografie a katastra Slovenskej republiky; Dátum poslednej aktualizácie: 29.03. 2018.

Tematické spracovanie © Štátna ochrana prírody SR, Správa CHKO Ponitrie, 2018

Vyhotovil: Ing. Radoslav Požgaj, PhD.

Úrad geodézie, kartografie a katastra Slovenskej republiky  
**VÝPIS Z KATASTRA NEHNUTEĽNOSTÍ**

Okres: **Žarnovica**  
Obec: **KĽAK**  
Katastrálne územie: **Kľak**

Vytvorené cez katastrálny portál

Dátum vyhotovenia **28.03.2018**  
Čas vyhotovenia: **15:31:27**

**ČIASTOČNÝ VÝPIS Z LISTU VLASTNÍCTVA č. 270**

ČASŤ A: MAJETKOVÁ PODSTATA

**PARCELY registra "C" evidované na katastrálnej mape**

Parcelné číslo	Výmera v m <sup>2</sup>	Druh pozemku	Spôsob využ. p.	Umiest. pozemku	Právny vzťah	Druh ch.n.
500/ 1	11386021	Lesné pozemky	38	2		109

Legenda:

Spôsob využívania pozemku:

38 - Pozemok s lesným porastom, dočasne bez lesného porastu za účelom obnovy lesa alebo po vykonaní náhodnej ťažby

Druh chránenej nehnuteľnosti:

109 - Chránený strom a jeho ochranné pásmo

Umiestnenie pozemku:

2 - Pozemok je umiestnený mimo zastavaného územia obce

Ostatné parcely nevyžiadané

ČASŤ B: VLASTNÍCI A INÉ OPRÁVNENÉ OSOBY

Por. číslo Priezvisko, meno (názov), rodné priezvisko, dátum narodenia, rodné číslo (IČO) a Spoluvlastnícky podiel miesto trvalého pobytu (sídlo) vlastníka

Účastník právneho vzťahu:

Vlastník

1 Slovenská republika

1 / 1

Identifikátor :

Titul nadobudnutia	Č.d.481/49-zák.č.312/48 Zb. a následne zákon 80/98 Z.z. - VZ 8/00
Titul nadobudnutia	Rozhodnutie Okresného úradu-odboru PPLH v Žarnovici č. A/2000/05535 zo dňa 28.06.2000, Z 1127/2000 - VZ 8/00
Titul nadobudnutia	Žiadosť o opravu názvu vlastníka zo dňa 28.1.2003 - Z 141/2003 - VZ 5/03
Titul nadobudnutia	Žiadosť o zápis GP č. 34611771-90/2003 zo dňa 4.11.2003 - Z 1377/2003 - VZ 48/03
Titul nadobudnutia	Žiadosť o zápis GP č. 108/04 zo dňa 27.6.2005 a Oznámenie o určení súpisného čísla prot.č. 50/05 zo dňa 22.6.2005 - Z 783/05 - P vz 18/05
Titul nadobudnutia	Oznámenie o určení súpisného čísla - prot.č. 51/2005 zo dňa 22.6.2005 - Z 987/2005 - VZ 28/05
Titul nadobudnutia	Žiadosť zo dňa 10.11.2006 o zápis Delimitačného protokolu č. 7/2006/OF - Z 942/2006 - VZ 57/06
Titul nadobudnutia	Žiadosť o zápis GP č.- 36636029-133/08, zo dňa 08.07.2008 - R 143/08 - VZ 42/08
Titul nadobudnutia	Žiadosť o zápis GP č.- 36636029-140/08, zo dňa 27.06.2008 - R 139/08 - VZ 43/08
Titul nadobudnutia	Žiadosť o vyznačenie chránených území v KN, zo dňa 08.06.2009 - R 243/09 - VZ 20/09

Účastník právneho vzťahu:

Správca

2 Lesy Slovenskej republiky, š.p., Námestie SNP 8, Banská Bystrica, PSČ 974 01, SR

IČO :

K vlastníkovi č. 1 je pod č.2 správa ku všetkým nehnuteľnostiam

Tituly nadobudnutia LV:

PKV 1, 2, 3, 1650, 1228, 1619, 1625, 1648, 1641

ČASŤ C: ĎARCHY

Bez zápisu.

Iné údaje:

GP č. 12606103-43/00 - VZ 5/01  
GP č. 17794129 - 108/04 - P vz 18/05



GP č. 34611771-90/2003 - VZ 48/03

GP č. 108/04 - VZ 18/05

GP č. 36636029-133/08 - VZ 42/08

GP č. 36636029-140/08 - VZ 43/08

GP č. 122/09 - VZ 39/09

GP č. 36636029-237/2005 (EKN parc.č. 1667/376) - VZ 42/05

1 Žiadosť zo dňa 2.10.2009 o zápis geometrického plánu č.10935479-122/09. - R 409/2009 - Pvz 39/2009

2 K vlastníkovi č. 1 je pod č.2 správa ku všetkým nehnuteľnostiam

**Poznámka:**

Bez zápisu.

*Vysvetlenie: údaje v ČASTI C:ĎARCHY bez uvedenia parcelného čísla alebo poradového čísla vlastníka alebo inej oprávnenej osoby sa týkajú všetkých nehnuteľností a všetkých vlastníkov a iných oprávnených osôb na liste vlastníctva.*

Predpokladané finančné náklady na zabezpečenie ochrany chráneného stromu Kľacké Dúglasky na roky 2018 až 2020 s vplyvom na štátny rozpočet

Rok	Predpokladané náklady	Označenie CHS a monitoring (EUR)	Ošetrovanie CHS (EUR)'	Starostlivosť o ochranné pásmo CHS (EUR)	Náklady celkom (EUR)
2018	Mzdové náklady*	-	-	-	-
	Cestovné (autobus), stravné	-	-	-	-
	Materiál vo vlastnej réžii (PHM auto, PHM krovinorez, kosačka)	20	-	-	20
	Služby (práce realizované dodávateľsky)	-	-	-	-
	<b>Spolu za rok 2018</b>	20	-	-	20
2019	Mzdové náklady*	-	-	-	-
	Cestovné (autobus), stravné	-	-	-	-
	Materiál vo vlastnej réžii (PHM auto, PHM krovinorez, kosačka)	20	-	10	30
	Služby (práce realizované dodávateľsky)	-	-	-	-
	<b>Spolu za rok 2019</b>	20	-	10	30
2020	Mzdové náklady*	-	-	-	-
	Cestovné (autobus), stravné	-	-	-	-
	Materiál vo vlastnej réžii (PHM auto, PHM krovinorez, kosačka)	20	-	-	20
	Služby (práce realizované dodávateľsky)	-	-	-	-
	<b>Spolu za rok 2020</b>	20	-	-	20
2018 až 2020	<b>Spolu za roky 2018 až 2020:</b>	60	-	10	70

\* Mzdové náklady sú zahrnuté v Pláne hlavných úloh ŠOP SR na príslušný rok, ako mzdové prostriedky plánované každoročne na zamestnanca, zabezpečujúceho agendu chránených stromov, bez vplyvu na štátny rozpočet po vyhlásení chráneného stromu.