







Projekt pozemkových úprav Klíčovany

Mapa návrhu zásad umiestnenia nových pozemkov



LEGENDA:

-  hranica obvodu projektu pozemkových úprav
-  37 projekčný celok
-  C spoločné zariadenia a opatrenia – komunikačné – cesty
-  Z spoločné zariadenia a opatrenia –ekologické – zeleň
-  I výhľadová plocha podľa ÚP na IBV
-  L lesné pozemky