

Štatút chovateľského celku Trnava S II Malé Karpaty

1. Identifikácia chovateľského celku: Trnava S II Male Karpaty

2. Účel a ciele veľkoplošného poľovníckeho hospodárenia v chovateľskom celku

2.1. Chovateľský celok je časť územia poľovnej oblasti vymedzený hranicami poľovných revírov, nachádzajúcich sa v poľovnej oblasti S II Malé Karpaty a patriacich do územnej pôsobnosti jedného prvostupňového orgánu štátnej správy poľovníctva s prihliadnutím na orografické pomery daného chovateľského celku. Chovateľský celok je základná jednotka poľovníckeho veľkoplošného plánovania podľa § 2 zákona č. 274/2009 Z.z. o poľovníctve a o zmene a doplnení niektorých zákonov v znení neskorších predpisov (ďalej len „zákon o poľovníctve“), v ktorej cieľom je zabezpečiť jednotné koordinované, ekologické veľkoplošné obhospodarovanie poľovnej zveri, vrátane vzácných a chránených druhov tak, aby sa:

- zabezpečila ochrana, zachovanie a trvalo udržateľné obhospodarovanie populácií všetkých druhov ako integrovanej súčasti ekosystému, vrátane zachovania genofondu ohrozených druhov zveri,
- poľovnícke obhospodarovanie zveri vykonávalo v súlade so záujmami ochrany prírody, lesného hospodárstva a poľovníctva,
- vytvorila a zefektívnila spolupráca medzi užívateľmi poľovných revírov v chovateľskom celku a štátnou správou na úseku poľovníctva pri poľovníckom obhospodarovaní a ochrane zveri,
- dosiahli a udržali stanovené cieľové početné stavy, hustota zveri a ich pohlavná a veková štruktúra,
- zvýšila a následne udržala chovná a trofejová kvalita poľovnej zveri.

2.2. Odborné riadenie a koordinácia poľovníckeho obhospodarovania chovateľského celku sa vykonáva podľa § 18 zákona o poľovníctve.

3. Charakteristika a organizačné usporiadanie chovateľského celku

3.1. Chovateľský celok Trnava S II Malé Karpaty pre srnčiu zver bol vytvorený v súlade so zákonom o poľovníctve a vyhláškou MP SR č. 344/2009 Z.z. ktorou sa vykonáva zákon o poľovníctve v znení neskorších predpisov (ďalej len vyhláška).

3.2. Celková výmera chovateľského celku je 13 118,73 ha, z čoho tvorí lesná pôda 7 443,43 ha (56,74 %), poľnohospodárska pôda 5 238,41 ha (39,93 %), vodné plochy 226,19 ha (1,72 %) a ostatné plochy 210,70 ha (1,61 %).

3.3. Podľa súčasného územnosprávneho členenia sa chovateľský celok nachádza v územnom obvode Okresného úradu Trnava v sídle kraja s výmerou 13 118,73 ha (100%) a Okresného úradu Trnava, pozemkového a lesného odboru s výmerou 13 118,73 ha (100%).

3.4. Chovateľský celok pozostáva z poľovných revírov, ktorých zoznam je uvedený v prílohe č. 1 tohto štatútu.

3.5. Z veľkoplošných chránených území do chovateľského celku zasahuje CHKO Malé Karpaty do všetkých poľovných revírov.

3.6. Maloplošné chránené územia, v ktorých platí štvrtý resp. piaty stupeň ochrany sú uvedené v prílohe č. 2 tohto štatútu.

3.7. V chovateľskom celku sa zo vzácnych a chránených druhov zveri a živočíchov vyskytujú druhy, ktorých zoznam tvorí prílohu č. 3 tohto štatútu.

4. Hlavné ciele veľkoplošného poľovníckeho hospodárenia

- 4.1. Dlhodobým cieľom veľkoplošného poľovníckeho hospodárenia je zabezpečenie optimálnej početnosti voľne žijúcej zveri, kvalita zveri, správna veková a pohlavná štruktúra populácií, ako aj štruktúra populácie ostatných živočíchov v ekosystéme, dobrý zdravotný stav zveri a zabezpečenie starostlivosti o zver. Ďalším cieľom je obmedziť predačný tlak na malú zver.
- 4.2. Cieľové stavy jednotlivých druhov zveri a ich sociálna štruktúra predstavujú dlhodobý plán obhospodarovania zveri, od ktorého sa odvíja poľovnícke plánovanie.
- 4.3. Cieľové stavy jednotlivých druhov zveri a ich sociálna štruktúra sa pre chovateľský celok Trnava S II Malé Karpaty stanovujú takto :

Jelenia zver:

I.VT	II.VT	III.VT	IV.VT	jeleň	jelenica	jelenča	spolu
11	16	13	9	49	49	25	123

Pri dosiahnutí cieľových kmeňových stavov a ich sociálnej štruktúry sa výška lovu jelenej zveri rovná ročnému prírastku s nasledovnou cieľovou štruktúrou lovu:

I.VT	II.VT	III.VT	IV.VT	jeleň	jelenica	jelenča	spolu
30%	30%	15%	25%	34%	36%	30%	100%

Muflonia zver:

I.VT	II.VT	III.VT	muflón	muflónica	muflónča	spolu
12	10	5	27	27	12	66

Pri dosiahnutí cieľových kmeňových stavov a ich sociálnej štruktúry sa výška lovu muflonej zveri rovná ročnému prírastku s nasledovnou cieľovou štruktúrou lovu:

I.VT	II.VT	III.VT	muflón	muflónica	muflónča	spolu
50%	10%	40%	33%	35%	32%	100%

Srnčia zver:

I.VT	II.VT	III.VT	srnec	srna	srnča	spolu
69	78	16	163	164	102	429

Pri dosiahnutí cieľových kmeňových stavov a ich sociálnej štruktúry sa výška lovu srnčej zveri rovná ročnému prírastku s nasledovnou cieľovou štruktúrou lovu:

I.VT	II.VT	III.VT	srnec	srna	srnča	spolu
42%	16%	42%	35%	35%	30%	100%

Danielia zver:

I.VT	II.VT	III.VT	daniel	danielica	danielča	spolu
2	4	2	8	8	4	20

Pri dosiahnutí cieľových kmeňových stavov a ich sociálnej štruktúry sa výška lovu danielie zveri rovná ročnému prírastku s nasledovnou cieľovou štruktúrou lovu:

I.VT	II.VT	III.VT	daniel	danielica	danielča	spolu
45%	35%	20%	33%	35%	32%	100%

Diviačia zver:

dospelé diviaky	dospelé diviačice	lanštiaky	Diviačatá	spolu
30	31	34	42	137

Pri dosiahnutí cieľových kmeňových stavov a ich sociálnej štruktúry sa výška lovu diviačej zveri rovná ročnému prírastku s nasledovnou cieľovou štruktúrou lovu:

dospelé diviaky	dospelé diviačice	lanštiaky	Diviačatá	spolu
10-15%	10-15%	20-25%	60-70%	100%

Zajačia zver: počet kusov 740

Bažantia zver: počet kusov 230 v pomere pohlavia 46 ks kohút a 184 ks sliepka

4.4. Cieľové kmeňové stavy zveri a ich sociálna štruktúra pre jednotlivé poľovné revíri v chovateľskom celku sú uvedené v prílohe č. 4 tohto štatútu.

5. Koordinácia a riadenie veľkoplošného poľovníckeho hospodárenia v chovateľskom celku

5.1. Zloženie chovateľskej rady chovateľského celku je nasledovné:

Predseda chovateľskej rady:	zástupca Okresného úradu Trnava, pozemkový a lesný odbor
Členovia chovateľskej rady:	zástupca Obvodnej poľovníckej komory v Trnave
	poľovnícky hospodár PR Borinka Dechtice
	poľovnícky hospodár PR Driny Smolenice-Lošonec
	poľovnícky hospodár PR Planinka Dechtice
	poľovnícky hospodár PR Podhora Horné Orešany
	poľovnícky hospodár PR Prekážka Cerov majer
	poľovnícky hospodár PR Skalky Dobrá Voda
	poľovnícky hospodár PR Suchánka Dobrá Voda
	poľovnícky hospodár PR Zavadil – Raková
	poľovnícky hospodár PR Dolné Orešany
	zástupca Regionálnej veterinárnej a potravinovej správy Trnava
	zástupca Regionálnej poľnohospodárskej a potravinovej komory Trnava

5.2. Predsedu chovateľskej rady, zástupcu Obvodnej poľovníckej komory v Trnave, zástupcu Regionálnej poľnohospodárskej a potravinovej komory a zástupcu Regionálnej veterinárnej a potravinovej správy Trnava menuje a odvoláva Okresný úrad Trnava, pozemkový a lesný odbor. Účasť poľovníckych hospodárov v zmysle ust. § 19 ods. 9, písm. h) zákona o poľovníctve je povinná, ktorí sú zároveň v zmysle ust. § 18 ods. 7, písm. c) zákona o poľovníctve členmi chovateľskej rady. Menný zoznam členov chovateľskej rady je uvedený v prílohe č. 5 tohto štatútu.

5.3. Podmienky zániku členstva v chovateľskej rade sú:

- a) smrťou člena,
- b) vystúpením člena, vystúpenie treba oznámiť písomne Okresnému úradu Trnava, pozemkový a lesný odbor,
- c) uvoľnením, resp. odvolaním, ktoré vykoná Okresný úrad Trnava, pozemkový a lesný odbor z vlastného alebo iného podnetu.
- d) zánikom funkcie poľovníckeho hospodára.

5.4. Vymedzenie činností a základných úloh chovateľskej rady:

- a) analýza konkrétnej úrovne a stavu poľovníckeho hospodárenia v chovateľskom celku, posudzovanie a prijímanie spoločných zámerov, koncepcií a dlhodobých cieľov obhospodarovania zveri v chovateľskom celku,
- b) realizácia chovateľského zámeru poradného zboru pre poľovnú oblasť S II Malé Karpaty, navrhovanie a prijímanie spoločných zásad a pravidiel poľovníckeho obhospodarovania zveri na nasledujúce obdobie pre chovateľský celok, zabezpečenie plnenia úloh, opatrení odporúčaní a záverov prijatých poradným zborom, navrhovanie a prijímanie spoločných zásad a pravidiel poľovníckeho obhospodarovania zveri na nasledujúce obdobie pre chovateľský celok, predkladá návrhy pri zisťovaní početných stavov zveri v chovateľskom celku a vypracovaní návrhu kritérií selektívneho odstrelu raticovej zveri pre poľovnú oblasť S II Malé Karpaty,
- c) odborné posudzovanie a vypracovanie stanovísk k návrhom ročných plánov poľovníckeho hospodárenia jednotlivých druhov zveri podľa veku a pohlavia pre celý chovateľský celok a k vyhodnoteniu ich realizácie,
- d) navrhovanie postupu úpravy stavov zveri v revíroch, kde jej chov a lov nie je plánovaný,
- e) predkladanie stanovísk k výhľadovému plánu pred jeho schválením v chovateľskom celku,
- f) predkladanie návrhov pri starostlivosti o zver a ochrane zveri v chovateľskom celku,
- g) predkladanie návrhov pri realizácii zverozdravotných opatrení prijatých v rámci chovateľského celku,
- h) prijímanie odporúčaní a návrhov pre zasadnutia poradného zboru,
- i) plnenie ďalších úloh podľa pokynov Okresného úradu Trnava, pozemkového a lesného odboru.

5.5. Rokovanie a rozhodovanie v chovateľskej rade:

- a) chovateľská rada sa schádza podľa potreby, spravidla 2x ročne,
- b) zasadnutie chovateľskej rady zvoláva predseda, môže na rokovanie prizvať aj zástupcov iných orgánov a organizácií,

- c) chovateľská rada je uznášaniaschopná, ak sa jej zasadnutia zúčastní nadpolovičná väčšina zo všetkých členov,
- d) odporúčania chovateľskej rady sú prijaté, ak za ne hlasuje nadpolovičná väčšina zo všetkých členov,
- e) odporúčania a závery zasadnutí chovateľskej rady sa realizujú v rámci riadenia poľovníctva a poľovníckych organizácií v jednotlivých poľovných revíroch prostredníctvom poľovníckych hospodárov, pokiaľ nie sú v rozpore so všeobecne záväznými právnymi predpismi resp. nariadeniami vydanými na ich základe, alebo zásadami prijatými poradným zborom príslušnej poľovnej oblasti alebo lokality,
- f) o výsledku a priebehu zasadnutia sa vedie zápisnica, ktorú podpisuje predseda a niektorý člen chovateľskej rady.

6. Záverečné ustanovenia

6.1. Súčasťou tohto štatútu sú prílohy a to:

- príloha č. 1 zoznam poľovných revírov v chovateľskom celku,
- príloha č. 2 zoznam vzácnych a chránených druhov zveri a živočíchov,
- príloha č.3 cieľové kmeňové stavy zveri a ich sociálna štruktúra pre jednotlivé poľovné revíri v chovateľskom celku,
- príloha č. 4 menný zoznam členov chovateľskej rady,
- príloha č. 5 kritériá selektívneho odstrelu raticovej zveri v chovateľskom celku.

6.2. Všetky zmeny v tomto štatúte budú riešené jeho doplnkami, ktoré schvaľuje Okresný úrad Trnava, pozemkový a lesný odbor.

Tento štatút v úplnom znení bol schválený Okresným úradom Trnava, pozemkovým a lesným odborom dňa 01.12.2015.

Okresný úrad Trnava
pozemkový a lesný odbor
Vajanského 22, Trnava
P.O.Box 3, 917 02 Trnava
- 1 -

Ing. Peter Benčat, CSc.
vedúci odboru

Príloha č. 1

Prehľad poľovných revírov v chovateľskom celku Trnava S II. Malé Karpaty

Názov poľovnej oblasti/poľovnej lokality : S II. Malé Karpaty		Názov chovateľského celku: Trnava S II. Malé Karpaty		Výmera plochy v ha					Okres
P. č.	Názov poľovného revíru	Užívateľ poľovného revíru	Poľnoh.	Lesná	Vodná	Iné	Spolu		
1.	Borinka Dechtice	PZ Borinka Dechtice	961	580,48	101	76,55	1719,03		TT
2.	Driny Smolenice - Lošonec	PZ Driny Smolenice - Lošonec	1588,73	757,17	51,93	67,85	2465,68		TT
3.	Planinka Dechtice	PS DAMA Trnava	54,23	1126,73	1,32	10,24	1192,52		TT
4.	Podhora Horné Orešany	PZ Podhora Horné Orešany	765,13	504,46	68,20		1337,79		TT
5.	Prekážka Cerov majer	PS Slovenia Trnava	134,15	1499,89	1,27	4,36	1639,67		TT
6.	Skalky Dobrá Voda	PZ Hrad Dobrá Voda	927,89	140			1067,89		TT
7.	Suchánka Dobrá Voda	PO Budniska	4,87	1437,49		7,80	1450,16		TT
8.	Zavadiľ Raková	PO Zavadiľ-Raková Trstín	4,46	1269,32		16,03	1289,81		TT
9.	Dolné Orešany	PZ Vincúr	797,95	127,89	2,47	27,87	956,18		TT
Spolu			5238,41	7 443,43	226,19	210,70	13 118,73		

Príloha č. 2

Prehľad chránených území nachádzajúcich sa v chovateľskom celku Trnava S II. Malé Karpaty.

MCHÚ	Poľovný revír	k.ú.	Výmera MCHÚ v ha
NPR Hlboča	Driny Smolenice	Smolenice	123,07
PR Vyvieračka pod Bachárkou	Suchánka Dobrá Voda	Dobrá Voda	3,47
PR Katarínka	Borinka Dechtice	Dechtice	18,00
PR Ľahký kameň	Planinka Dechtice	Dobrá Voda	12,04
PR Lošonský háj	Driny Smolenice	Horné Orešany	24,26
PP Čertov žľab	Driny Smolenice	Smolenice	23,58
CHA Všivavec	Podhora Horné Orešany	Smolenice, Boleráz, Horné Orešany	34,11
PR Slopy	Suchánka Dobrá Voda	Dobrá Voda	153,87

Príloha č. 3

Zoznam chránených druhov a živočíchov v chovateľskom celku.

Sysel' pasienkový (obyčajný)	Spermophilus citellus
Tchor stepný	Mustela eversmanii
Včelár lesný	Pernis apivorus
Hrdzavka potápavá	Netta rufina
Bučiarik močiarny	Ixobrychus minutus
Kaňa popolavá	Circus pygargus
Sokol rároh	Falco cherrug
Sokol sťahovavý	Falco peregrinus
Orol kráľovský	Aquila heliaca
Výr skalný	Bubo bubo
Bobor vodný	Castor fiber
Myšiarka ušatá	Asio otus
Chochlačka sivá	Aythya ferina
Bučiak trst'ový (veľký)	Botaurus stellaris
Holub plúžik	Columba oenas
Plamienka driemavá	Tyto alba
Plch lieskový	Muscardinus avellanarius
Plch sivý	Glis glis

Cielové stavy zveri v členení podľa poľovných revírov nachádzajúcich sa v chovateľskom celku

Poľovný revír	Trnava-Piešťany S II Malé Karpaty												Koefficient prírastku											
	Jelenia zver						Danielia zver						Mufionia zver											
	Jelene			Jelenice			Daniele			Daniela zver			Mufióny			Mufiončata								
	I. VT	II. VT	III. VT	IV. VT	Spolu	Koefficient prírastku	I. VT	II. VT	III. VT	Spolu	Daniela zver	Koefficient prírastku	I. VT	II. VT	III. VT	Spolu	Mufionice	Mufiončata	Spolu	Koefficient prírastku				
Borinka Dechtice	1	1	1	1	4	2	10	0,8																
Driny Smolenice - Lošonec	1	2	1	1	5	2	12	0,8																
Planinka Dechtice	1	2	2	1	6	3	15	0,8	1	2	1	4	4	2	10	0,8								
Podhora Horné Orešany	1	1	1	1	4	2	10	0,8																
Prekážka Cerov majer	2	3	3	2	10	6	26	0,8																
Skalky Dobrá Voda	1	1	1	1	4	2	10	0,8																
Suchánka Dobrá Voda	1	2	2	1	6	3	15	0,8																
Dolné Orešany	1	1	0	0	2	1	5	0,9																
Zavadil Raková	2	3	2	1	8	4	20	0,8	1	2	1	4	4	2	10	0,8								
Spolu	11	16	13	9	49	49	123	x	2	4	2	8	8	4	20	x	12	10	5	27	27	12	66	x

Poľovný revír	Srncia zver						Divacia zver						Zajačia zver			Bažantia zver				
	Srnce			Spolu	Srncata	Koefficient prirastku	Dospelé diviaky	Dosp. diviacke	Lanštiaky	Diviacata	Spolu	Koefficient prirastku	Spolu	Koefficient prirastku	kohút	sliepka	Spolu	Koefficient prirastku		
	I. VT	II. VT	III. VT																I. VT	II. VT
	10	11	2	23	23	14	60	1	3	3	4	5	15	1,2	170	0,3	12	48	60	
Borinka Dechtice	10	11	2	23	23	14	60	1	3	3	4	5	15	1,2	170	0,3	12	48	60	
Driny Smolenice - Lošonec	10	11	2	23	23	14	60	1	4	4	5	5	18	1,2	200	0,3	16	64	80	
Planinka Dechtice	5	5	1	11	11	8	30	1	3	4	4	5	16	1,2						
Podhora Horné Orešany	5	5	1	11	11	6	28	1	2	2	2	3	9	1,2	150	0,4	6	24	30	
Prekážka Cerov majer	18	21	4	43	43	26	112	1	6	6	7	8	27	1,2						
Skalky Dobrá Voda	5	6	1	12	12	8	32	1	2	2	2	2	8	1,2						
Suchánka Dobrá Voda	8	9	2	19	19	12	50	1	4	4	4	6	18	1,2						
Dolné Orešany	2	3	1	6	7	4	17	1,3	1	1	1	1	4	1,5	220	0,4	12	48	60	
Zavadij Raková	6	7	2	15	15	10	40	1	5	5	5	7	22	1,2						
Spolu	69	78	16	163	164	102	429	X	30	31	34	42	137	X	740	x	46	184	230	X

Príloha č. 5

Zoznam členov chovateľskej rady Trnava S II Malé Karpaty.

Predseda chovateľskej rady:

Bc. Viliam Tarda, Okresný úrad Trnava, pozemkový a lesný odbor

Členovia chovateľskej rady:

Ing. Dušan Kubán, Obvodná poľovnícka komora v Trnave
Andrej Machovič, poľovnícky hospodár PR Borinka Dechtice
Jozef Volner, poľovnícky hospodár PR Driny Smolenice-Lošonec
Mgr. Róbert Orihel, poľovnícky hospodár PR Planinka Dechtice
Rudolf Križán, poľovnícky hospodár PR Podhora Horné Orešany
Bohumír Kováč, poľovnícky hospodár PR Prekážka Cerov majer
Ing. Jozef Novák, poľovnícky hospodár PR Skalky Dobrá Voda
Štefan Gažo, poľovnícky hospodár PR Suchánka Dobrá Voda
Stanislav Kolník, poľovnícky hospodár PR Zavadil-Raková
Jozef Rybár, poľovnícky hospodár PR Dolné Orešany
MVDr. Richard Laktiš, Regionálna veterinárna a potravinová správa Trnava
Ing. Peter Duran, Regionálna poľnohospodárska a potravinová komora

Príloha č. 6

Kritériá selektívneho lovu raticovej zveri v chovateľskom celku Trnava S II Malé Karpaty

Kritéria chovnosti trofejovej raticovej zveri vhodnej na ďalší chov v Poľovnej oblasti S II Malé Karpaty boli schválené a menené Okresným úradom Trnava listom zo dňa 28.04.2014 pod č.j. OU-TT-OOP4-2014/00936, ktorý je súčasťou tejto prílohy.

OKRESNÝ ÚRAD TRNAVA
ODBOR OPRAVNÝCH PROSTRIEDKOV

Vajanského 2, Trnava
P. O. Box 3, 917 02 Trnava

Členovia poradného zboru
Poľovnej oblasti
S II Malé Karpaty

Váš list číslo/zo dňa

Naše číslo
OU-TT-OOP4-2014/009361

Vybavuje/linka
Ing. Ščepková

Dátum
28.04.2014

Vec

Kritériá chovnosti trofejovej raticovej zveri vhodnej na ďalší chov v poľovnej oblasti
S II Malé Karpaty – oznámenie a schválenie zmeny

Okresný úrad Trnava, odbor opravných prostriedkov, referát pôdohospodárstva, ako príslušný orgán štátnej správy na úseku poľovníctva podľa § 71, ods. 2, písm. b) zákona číslo 274/2009 Z.z. o poľovníctve a o zmene a doplnení niektorých zákonov v znení neskorších predpisov, na základe vyhlášky Ministerstva pôdohospodárstva a rozvoja vidieka SR č. 489/2013 Z.z., ktorou sa mení a dopĺňa vyhláška Ministerstva pôdohospodárstva Slovenskej republiky č. 344/2009 Z. z., ktorou sa vykonáva zákon o poľovníctve, platnej od 1.1.2014

mení


kritériá chovnosti trofejovej srnčej a danielovej zveri vhodnej na ďalší chov v Poľovnej oblasti S II Malé Karpaty tak, ako je uvedené v prílohe číslo 1 a 2 tohto listu a zároveň na základe návrhu vypracovaného poradným zborom Poľovnej oblasti S II Malé Karpaty

schvaľuje

úpravu kritérií chovnosti trofejovej danielovej a muflonovej zveri vhodnej na ďalší chov v uvedenej poľovnej oblasti tak, ako je uvedené v prílohách číslo 2 a 3 tohto listu.

Kritériá chovnosti trofejovej jelenej zveri, schválené Krajským lesným úradom Trnava, platné od 1.5.2012 zostávajú v platnosti bez zmeny (viď. príloha č. 4).

Okresný úrad Trnava žiada predsedov chovateľských rád chovateľských celkov, začlenených do Poľovnej oblasti M II Senica, aby s takto zmenenými kritériami chovnosti trofejovej srnčej danielovej a muflonovej zveri oboznámili užívateľov dotknutých poľovných revírov a príslušné obvodné poľovnícke komory.



Ing. Ľuboš Poláček
vedúci odboru

Príloha:

1. Kritériá chovnosti trofejovej srnčej zveri vhodnej na ďalší chov v PO S II Malé Karpaty
2. Kritériá chovnosti trofejovej danielovej zveri vhodnej na ďalší chov v PO S II Malé Karpaty
3. Kritériá chovnosti trofejovej muflonovej zveri vhodnej na ďalší chov v PO S II Malé Karpaty
4. Kritériá chovnosti trofejovej jelenej zveri vhodnej na ďalší chov v PO S II Malé Karpaty

Telefón
0961105606

Fax
++42133 / 55 15 298

E – mail
zuzana.zmokova@tt.vs.sk

Internet
www.minv.sk/?okresny-urad-trnava

IČO
00151866

Kritériá chovnosti trofejovej srnčej zveri v poľovnej oblasti S II Malé Karpaty platné od 1.1.2014
schválené Okresným úradom Trnava

	Veková trieda				
	I.		II.		
	1 r.	2 r.	3 r.	4 - 5 r.	
Minimálna dĺžka obidvoch kmeňov v cm	výrazne rovnomerne hrubý ihličiak	12	18	20	22
	minimálne nepravidelný vidliak	10			
Minimálna priemerová dĺžka vetiev v cm	—	3	4	5	
Počet vetiev	—	6	6	6	

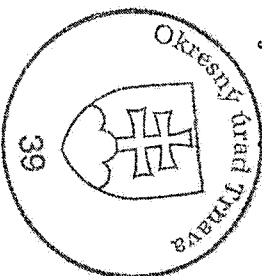
Za lovné sa považujú srnce:

- 6 ročné a staršie
- s trvalou deformáciou parožíkov, parochniare, viac kmeňov ako dva, zlomená pučnica.

Za srnce nesúce na chov sa považujú:

- 1 ročné srnce, ak nedosahujú stanovenú dĺžku
- 2 - 5 ročné srnce, ktoré nespĺňajú jeden z vyššie uvedených parametrov

Za chovné sa považujú srnce ak trofej vykazuje znaky len mechanického poškodenia a inak dosahuje parametre chovnosti (pri mechanickom poškodení kmeňa sa posudzujú znaky chovnosti podľa nepoškodeného kmeňa)



Schvaľujem : Ing. Kuboň Poláček
vedúci odboru

Kritéria chovnosti trofejovej daniely zveri v poľovnej oblasti S II Male Karpaty platné od 1.5.2014
schválené Okresným úradom Trnava


	Veková trieda						
	I.		II.				
	1 r.	2 r.	3 r.	4 - 5 r.	6. r.	7. r.	
Dĺžka kmeňa v cm	hruškovitý tvar na báze obidvoch kmeňov minimálne s priemerom 3 cm	38	45	55	60	60	
Dĺžka lopaty v cm	—	14	20	30	35	37	
Šírka lopaty v cm	—	7	8	14	15	17	
Doplňujúce kritéria chovnosti	—						
nepripustný je výrez v tvare "U" a "V"							

Za chovné sa považujú daniele:

- a) ktoré dosahujú minimálne parametre parožia chovných danielov stanovené vo všetkých parametroch
b) ak trofej vykazuje znaky len mechanického poškodenia a inak dosahuje parametre chovnosti
(pri mechanickom poškodení kmeňa sa posudzujú znaky chovnosti podľa nepoškodeného kmeňa)

Za lovné sa považujú daniele:

- a) 8 ročné a staršie
b) ktoré sa nepovažujú za chovné na základe vyššie uvedených kritérií
c) trvale abnormality, deformácie, chýbajúca očnica alebo stredná vetva
d) vo veku od 2 rokov s lopatami s výrezom v tvare "U" a "V".



Schvaľujem: Ing. Ľuboš Poláček
vedúci odboru


Kritériá chovnosti trofejovej muflónovej zveri v poľovnej oblasti S II - Malé Karpaty platné od 1.5.2014
schválené Okresným úradom Trnava

	Veková trieda				
	I.		II.		
	1 r.	2 r.	3 r.	4 r.	5 r.
Dĺžka tulajok	35	50	60	65	70
Obvod v 1/3	20	22	22	23	23
Rozpäťtie	41	43	45	47	47

Za chovné sa považujú muflóny, ktoré spĺňajú všetky vyššie uvedené parametre v závislosti od veku.

Za lovné sa považujú muflóny:

- a) 6 ročné a staršie
- b) ktoré nespĺňajú všetky vyššie uvedené parametre v závislosti od veku
- c) s vrasťavosťou tulajok
- d) u ktorých uhol medzi tupačkami je menší ako 90°



Schvaľujem : Ing. Ľuboš Poláček
vedúci odboru

Kritériá chovnosti jeleňov v poľovnej oblasti S II Malé Karpaty platné od 1.5.2012
schválené Krajským lesným úradom v Trnave

	Veková trieda											
	I.					II.					III.	
	1 r.	2 r.	3 r.	4 r.	5 r.	6 r.	7-8 r.	9-10.				
Dĺžka kmeňa v cm	25	55	65	75	80	85	90	95				
Dĺžka strednej vetvy v cm	—	15	20	20								
Počet vetiev	členené kmene (aj nepravidelne) bez ohľadu na dĺžku	bez členenia	8	8	9	10	10	12	12			
Ukončenie kmeňa	—	na oboch kmeňoch vidlica	na oboch kmeňoch vidlica s priemerom dĺžkou 10 cm	jednostranná koruna	obojsstranná koruna	obojsstranná koruna	obojsstranná koruna	obojsstranná koruna	obojsstranná koruna			
Bodová hodnota C.I.C.	—	100	120	140	150	160	170	180				

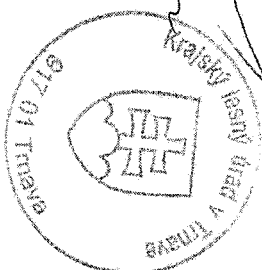
Za chovné sa považujú jelene:

- ktoré dosahujú minimálne parametre parožia chovných jeleňov stanovené vo všetkých ukazovateľoch v závislosti od veku,
- ak trofej vykazuje znaky len mechanického poškodenia a inak dosahuje parametre chovnosti (pri mechanickom poškodení kmeňa sa posudzujú znaky chovnosti podľa nepoškodeného kmeňa)

Za lovné sa považujú jelene:

- II ročné a staršie
- ktoré sa nepovažujú za chovné na základe vyššie uvedených kritérií
- s trvalou deformáciou parožia
- 5 ročné a staršie obojsstranne nekorunové jelene
- 3 ročné a staršie jelene s členitosťou šestoráka alebo nepravidelného osmoráka
- 2 ročné a staršie bez očníc a stredných vetiev aj jednostranne

Schvaľujem: Ing. Zoltán Forró
prednosta



OKRESNÝ ÚRAD TRNAVA
ODBOR OPRAVNÝCH PROSTRIEDKOV

Vajanského 2, Trnava
P. O. Box 3, 917 02 Trnava

Členovia poradného zboru
Poľovnej oblasti
S II Malé Karpaty

Váš list číslo/zo dňa

Naše číslo
OU-TT-OOP4-2014/010153

Vybavuje/linka
Ing. Ščepková

Dátum
01.08.2014

Vec

Štatút poradného zboru Poľovnej oblasti S II Malé Karpaty – schválenie

Okresný úrad Trnava, odbor opravných prostriedkov, referát pôdohospodárstva, ako príslušný orgán štátnej správy na úseku poľovníctva podľa § 71, ods. 2, písm. b) zákona číslo 274/2009 Z.z. o poľovníctve a o zmene a doplnení niektorých zákonov v znení neskorších predpisov (ďalej len „zákon o poľovníctve“) na základe návrhu poradného zboru Poľovnej oblasti S II Malé Karpaty, podľa § 73, písm. d) zákona o poľovníctve

schvaľuje


štatút poradného zboru Poľovnej oblasti S II Malé Karpaty,

ktorý tvorí neoddeliteľnú súčasť tohto listu.

Okresný úrad Trnava, odbor opravných prostriedkov, referát pôdohospodárstva posúdil predmetný návrh štatútu, vypracovaný poradným zborom poľovnej oblasti S II Malé Karpaty a zistil, že obsahuje všetky náležitosti podľa prílohy č. 2 vyhlášky č. 344/2009 Z. z., ktorou sa vykonáva zákon o poľovníctve v znení neskorších predpisov.

Schválený štatút nahrádza štatút poradného zboru Poľovnej oblasti S II Malé Karpaty schválený Krajským lesným úradom Trnava, listom č. 2010/00028-6 zo dňa 12.04.2010.

OKRESNÝ ÚRAD TRNAVA
Odbor opravných prostriedkov
Vajanského 2, 917 01 TRNAVA
1


Ing. Ľuboš Poláček
vedúci odboru

Príloha :

Štatút poradného zboru Poľovnej oblasti S II Malé Karpaty

Štatút poradného zboru Poľovnej oblasti S II Malé Karpaty

Článok 1

Účel a ciele veľkoplošného poľovníckeho hospodárenia v poľovnej oblasti

1.1 Podľa zákona č. 274/2009 Z.z. o poľovníctve a o zmene a doplnení niektorých zákonov v znení neskorších predpisov (ďalej len „zákon o poľovníctve“) je poľovná oblasť rozsiahle ucelené územie s vhodnými prírodnými podmienkami pre príslušný druh hlavnej zveri spravidla zhodné s orografickými celkami. Je základnou jednotkou veľkoplošného poľovníckeho hospodárenia pre zver, ktorá sa chová a obhospodaruje podľa jednotných kritérií a zásad schválených poradným zborom.

Veľkoplošným poľovníckym hospodárením sa podľa tohto zákona rozumie hospodárenie v poľovných oblastiach takým spôsobom, aby sa zabezpečil dobrý zdravotný stav zveri, optimálna početnosť, kvalita a správna veková a pohlavná štruktúra jej populácie, ako aj ostatných živočíchov ako súčasti ekosystémov. Na takéto poľovnícke hospodárenie sú poľovné revíry začlenené do poľovných oblastí, poľovných lokalít a chovateľských celkov.

Za poľovnícke hospodárenie v poľovnom revíri zodpovedá užívateľ poľovného revíru, ktorý je povinný vykonávať činnosti v oblasti poľovníckeho plánovania, ochrany, chovu, starostlivosti o zvera jej životné prostredie a lovu zveri smerujúce k zabezpečeniu normovaných kmeňových stavov zveri v požadovanej kvalite a štruktúre populácií pri zachovaní ekologickej rovnováhy v prírode.

1.2 Odborné riadenie a koordináciu poľovníckeho hospodárenia v poľovnej oblasti vykonáva poradný zbor poľovnej oblasti podľa zásad koncepcie chovu zveri v poľovnej oblasti a tohto štatútu, schválených Okresným úradom Trnava.

Článok 2

Charakteristika a organizačné usporiadanie poľovnej oblasti

2.1 Poľovná oblasť S II Malé Karpaty (ďalej len „Poľovná oblasť“), ako oblasť s chovom srnčej zveri bola vytvorená vyhláškou Ministerstva pôdohospodárstva SR č. 344/2009 Z.z., ktorou sa vykonáva zákon o poľovníctve v znení neskorších predpisov (ďalej len „vyhláška č. 344/2009 Z.z.“). Celková výmera Poľovnej oblasti bez výmery samostatných zverníc je 80 962 ha, z čoho tvoria lesné pozemky 56 302 ha (69,54 %), poľnohospodárske pozemky 22 012 ha (27,19 %), vodné plochy 679 ha (0,84 %) a ostatné plochy 1968 ha (2,43 %).

2.2 Podľa súčasného územnosprávneho členenia sa Poľovná oblasť nachádza v územnej pôsobnosti Okresných úradov v sídle kraja:

- Okresný úrad Trnava – 41 330 ha (51,05 %)
- Okresný úrad Bratislava – 34 876 ha (43,08 %)
- Okresný úrad Trenčín – 2 748 ha (3,39 %)
- Vojenský lesný úrad v Bratislave – 2 009 ha (2,48 %)

pozostáva z nasledovných chovateľských celkov (ďalej len „CHC“):

- CHC Trnava S II Malé Karpaty – nachádzajúci sa v územnom obvode Trnavského kraja a patriaci do územnej pôsobnosti Okresného úradu Trnava,

- CHC Piešťany S II Malé Karpaty – nachádzajúci sa v územnom obvode Trnavského kraja a patriaci do územnej pôsobnosti Okresného úradu Trnava,
- CHC Trnava M1 – nachádzajúci sa v územnom obvode Trnavského kraja a patriaci do územnej pôsobnosti Okresného úradu Trnava,
- CHC Senica M1 – nachádzajúci sa v územnom obvode Trnavského kraja a patriaci do územnej pôsobnosti Okresného úradu Senica,
- CHC Karpaty-D1 – nachádzajúci sa v územnom obvode Bratislavského kraja a patriaci do územnej pôsobnosti Okresného úradu Malacky,
- CHC Karpaty-M1 – nachádzajúci sa v územnom obvode Bratislavského kraja a patriaci do územnej pôsobnosti Okresného úradu Malacky,
- CHC Karpaty-JUH/M1 – nachádzajúci sa v územnom obvode Bratislavského kraja a patriaci do územnej pôsobnosti Okresného úradu Pezinok,
- CHC Karpaty-JUH/D1 – nachádzajúci sa v územnom obvode Bratislavského kraja a patriaci do územnej pôsobnosti Okresného úradu Pezinok,
- CHC Karpaty-Západ/D1 – nachádzajúci sa v územnom obvode Bratislavského kraja a patriaci do územnej pôsobnosti Okresného úradu Bratislava,
- CHC Karpaty-Bratislava – nachádzajúci sa v územnom obvode Bratislavského kraja a patriaci do územnej pôsobnosti Okresného úradu Bratislava,
- CHC Myjava – nachádzajúci sa v územnom obvode Trenčianskeho kraja a patriaci do územnej pôsobnosti Okresného úradu Nové mesto nad Váhom
- CHC Turecký vrch – nachádzajúci sa v územnom obvode Bratislavského kraja a patriaci do územnej pôsobnosti Vojenského lesného úradu v Bratislave.

2.3 Prehľad chovateľských celkov a poľovných revírov do nich začlenených tvorí prílohu č. 1 tohto štatútu. Súčasťou uvedeného prehľadu nie sú samostatné zverníky:

- Zverník Balunky (CHC Senica MI) s výmerou 357 ha, nachádzajúci sa v územnom obvode Trnavského kraja a patriaci do územnej pôsobnosti Okresného úradu Senica,
- Zverník Baraní dvor (CHC Piešťany) s výmerou 140 ha, nachádzajúci sa v územnom obvode Trnavského kraja a patriaci do územnej pôsobnosti Okresného úradu Piešťany,
- Zverník Biela Skala I (Karpaty – JUH/MI) s výmerou 2304 ha, nachádzajúci sa v územnom obvode Bratislavského kraja a patriaci do územnej pôsobnosti Okresného úradu Pezinok,
- Zverník Biela Skala II (Karpaty – JUH/MI) s výmerou 841 ha, nachádzajúci sa v územnom obvode Bratislavského kraja a patriaci do územnej pôsobnosti Okresného úradu Pezinok,

nakoľko v zmysle § 4 vyhlášky č. 344/2009 Z.z. sa samostatné zvernice a samostatné bažantnice do poľovných oblastí a poľovných lokalít nezaraďujú.

2.4. Súčasťou Poľovnej oblasti S II Malé Karpaty je uznaná bažantnica Škripík s výmerou 70,06 ha, ktorá sa nachádza v Chovateľskom celku Senica M I a uznaná aklimatizačná zvernica Botanika s výmerou 10,696 ha, ktorá sa nachádza v Chovateľskom celku Karpaty D I.

2.5 Súčasťou Poľovnej oblasti sú veľkoplošné a maloplošné chránené územia. Z veľkoplošných chránených území do poľovnej oblasti zasahuje Chránená krajinná oblasť Malé Karpaty a Chránené vtáčie územie Malé Karpaty. Prehľad maloplošných chránených území so 4. a 5. stupeň ochrany, ktoré sa nachádzajú, alebo zasahujú do Poľovnej oblasti tvoria prílohu č. 2 tohto štatútu.

2.6 Zo vzácnejších chránených druhov zveri a živočíchov sa v Poľovnej oblasti stále a prechodne vyskytujú (výber): rys ostrovid, mačka divá, bobor vodný, sysel pasienkový, plch sivý, plch lieskový, jež bledý, výr skalný, orol kráľovský, včelár lesný, sokol rároh, sokol sťahovavý, myšiarka ušatá, plamienka driemavá, holub plúžik, bocian čierny, holub plúžik, krkavec čierny, rybárik riečny.

Článok 3

Hlavné ciele veľkoplošného poľovníckeho hospodárenia

3.1 Dlhodobé ciele veľkoplošného poľovníckeho hospodárenia sa realizujú podľa koncepcie zveri v poľovnej oblasti. Cieľové (početné) stavy jednotlivých druhov raticovej zveri a ich sociálna štruktúra predstavujú dlhodobý plán obhospodarovania zveri, od ktorého sa odvíja poľovnícke plánovanie.

3.2 Cieľové stavy zveri, jej veková (vekové triedy) a pohlavná štruktúra sa v Poľovnej oblasti v členení podľa chovateľských celkov stanovujú v kusoch tak, ako je uvedené v prílohe č. 3 tohto štatútu. Výška cieľových stavov zveri bola stanovená na základe predpisov platných ku dňu schválenia štatútu. V prípade úpravy legislatívy na úseku poľovníctva bude aktualizácia premietnutá do štatútu, formou dodatku.

3.3 Cieľový plán lovu zveri sa v Poľovnej oblasti pri dosiahnutí cieľových stavov zveri a ich sociálnej štruktúry rovná výške ročného prírastku a v zmysle vyhlášky č. 344/2009 Z. z., v znení neskorších predpisov, ktorou sa vykonáva zákon o poľovníctve sa stanovuje s nasledovnou cieľovou štruktúrou:

Srnčia zver:

I. VT	II. VT	III. VT	srnec	srna	srnča	spolu
42%	16%	42%	35%	35%	30%	100%

Jelenia zver:

I.VT	II.VT	III.VT	IV.VT	jeleň	jelenica	jelienča	spolu
30%	30%	15%	25%	34%	36%	30%	100%

Danielia zver:

<i>I. VT</i>	<i>II. VT</i>	<i>III. VT</i>	<i>daniel</i>	<i>danielica</i>	<i>danielča</i>	<i>spolu</i>
45%	35%	20%	33%	35%	32%	100%

Muflónia zver:

<i>I. VT</i>	<i>II. VT</i>	<i>III. VT</i>	<i>muflón</i>	<i>muflónica</i>	<i>muflónča</i>	<i>spolu</i>
50%	10%	40%	33%	35%	32%	100%

Diviacia zver

<i>dospelé diviaky</i>	<i>dospelé diviačice</i>	<i>lanštiaky</i>	<i>diviačatá</i>	<i>spolu</i>
8%	7%	20%	65%	100%

Článok 4

Koordinácia a riadenie veľkoplošného poľovníckeho hospodárenia v Poľovnej oblasti

4.1 Koordináciu a riadenie veľkoplošného poľovníckeho hospodárenia v Poľovnej oblasti vykonáva poradný zbor zriadený Okresným úradom Trnava, odborom opravných prostriedkov, referátom pôdohospodárstva, v zmysle § 18 ods. 3 zákona o poľovníctve.

4.2 Hlavnou úlohou poradného zboru je zjednotenie veľkoplošného poľovníckeho hospodárenia v Poľovnej oblasti podľa schválenej koncepcie, ktorá musí vychádzať z hlavných zásad poľovníckeho plánovania. Poradný zbor ďalej plní tieto úlohy:

- vypracúva návrh štatútu poľovnej oblasti,
- radí pri zisťovaní početných stavov zveri,
- navrhuje kritériá chovnosti jednotlivých druhov raticovej zveri,
- odborne posudzuje návrhy koncepcií chovu jednotlivých druhov zveri,
- určuje hlavné kritériá pre schvaľovanie ročných plánov poľovníckeho hospodárenia,
- vypracúva opatrenia na dosiahnutie chovateľských cieľov,
- radí pri starostlivosti o zver a spoločnej ochrane zveri,
- radí pri realizácii prijatých zverozdravotných opatrení,
- metodicky usmerňuje chovateľské rady,
- plní ďalšie úlohy podľa pokynov okresného úradu v sídle kraja.

4.3 Poradný zbor pre Poľovnú oblasť je zložený zo zástupcov:

- Okresného úradu Trnava, odboru opravných prostriedkov, ktorý je zároveň predsedom,
- Okresného úradu Trnava, pozemkového a lesného odboru,
- Okresného úradu Piešťany, pozemkového a lesného odboru,
- Okresného úradu Senica, pozemkového a lesného odboru,
- Okresného úradu Nové Mesto nad Váhom, pozemkového a lesného odboru,
- Okresného úradu Bratislava, pozemkového a lesného odboru,
- Okresného úradu Pezinok, pozemkového a lesného odboru,
- Okresného úradu Malacky, pozemkového a lesného odboru,
- Vojenského lesného úradu v Bratislave,
- Vojenských lesov a majetkov SR, š.p. OZ Malacky,
- Regionálnej veterinárnej a potravinovej správy v Senci,
- Regionálnej veterinárnej a potravinovej správy v Trnave,
- Štátnej ochrany prírody SR, Správy CHKO Malé Karpaty,

14. Obvodnej poľovníckej komory v Trnave,
 15. Obvodnej poľovníckej komory v Senici,
 16. Obvodnej poľovníckej komory v Piešťanoch,
 17. Obvodnej poľovníckej komory v Pezinku,
 18. Obvodnej poľovníckej komory v Malackách,
 19. Obvodnej poľovníckej komory v Bratislave,
- prípadných ďalších organizácií, ktorých účasť v poradnom zbore je z hľadiska plnenia úloh potrebná.

Menný zoznam členov poradného zboru pre Poľovnú oblasť je uvedený v prílohe č. 4 tohto štatútu.

4.4 Členov poradného zboru vymenúva na základe návrhu príslušnej organizácie prednosta Okresného úradu Trnava.

4.5 Členstvo v poradnom zbore Poľovnej oblasti zaniká :

- zánikom navrhovateľa,
- odvolaním Okresným úradom Trnava na základe návrhu organizácie, ktorá ho navrhla,
- odvolaním Okresným úradom Trnava pre opakovanú neospravedlnenú neúčasť na rokovaní poradného zboru,
- zrušením pracovného pomeru v organizácii, ktorá ho navrhla za člena poradného zboru,
- dobrovoľným odstúpením,
- úmrtím člena.

4.6 Rokovanie a rozhodovanie v poradnom zbore Poľovnej oblasti:


- a) poradný zbor sa schádza podľa potreby, najmenej však 1x ročne,
- b) zasadnutie poradného zboru zvoláva predseda,
- c) poradný zbor je uznášaniaschopný, ak sa jeho zasadnutia zúčastní nadpolovičná väčšina členov,
- d) odporúčania poradného zboru sú prijaté, ak za ne hlasuje nadpolovičná väčšina prítomných členov, v prípade rovnosti hlasov, rozhoduje hlas predsedu,
- e) odporúčania a závery zasadnutí poradného zboru sa realizujú v rámci riadenia poľovníctva a poľovníckych organizácií v jednotlivých okresoch prostredníctvom ich zástupcov v poradnom zbore.


Článok 5

Záverečné ustanovenie

5.1 Tento štatút vypracovali členovia poradného zboru Poľovnej oblasti S II Malé Karpaty podľa § 18 ods. 5 písm. a) zákona o poľovníctve v súlade s § 5 vyhlášky č. 344/2009 Z.z.

5.2 Štatút poradného zboru Poľovnej oblasti S II Malé Karpaty bol v zmysle § 18 ods. 3 zákona o poľovníctve schválený Okresným úradom Trnava listom č. OU-TT-OOP4-2014/010153 zo dňa 1. augusta 2014 a tvorí jeho neoddeliteľnú súčasť. Jeho zmeny a doplnky podliehajú schváleniu Okresným úradom Trnava.




Ing. Ľuboš Poláček
predseda poradného zboru

na č. 1 (neoddeliteľná súčasť štatútu Poľovnej oblasti S II Malé Karpaty, schváleného OÚ Trnava)

Zrehab poľovných revírov podľa chovateľských celkov v poľovnej oblasti S II Malé Karpaty

Názov chovateľského celku : Piešťany S II Malé Karpaty							
P. č.	Názov poľovného revíru	Výmera plochy v ha				Okres	
		Poľnoh.	Lesná	Vodná	Iné		Spolu
1.	Cerník Dolný Lopašov	37	1 174		5	1 216	Piešťany
2.	Hájik Kriván Chtelnica a Lopašov	3 315	622	42	159	4 138	Piešťany
3.	Laňka Kočín	1 283	742	6	52	2 083	Piešťany
4.	Prašník - Vrbové	2 043	957	70	277	3 346	Piešťany
5.	Vítek Chtelnica	62	1 341	10	9	1 422	Piešťany
Spolu za CHC		6 741	4 835	128	500	12 204	

Názov chovateľského celku : Trnava S II Malé Karpaty							
P. č.	Názov poľovného revíru	Výmera plochy v ha				Okres	
		Poľnoh.	Lesná	Vodná	Iné		Spolu
1.	Borinka Dechtice	961	580	101	77	1 719	Trnava
2.	Driny Smolenice - Lošonec	1 589	757	52	68	2 466	Trnava
3.	Planinka Dechtice	54	1 127	1	10	1 193	Trnava
4.	Podhora Horné Orešany	765	504	68		1 338	Trnava
5.	Prekážka Cerov majer	134	1 500	1	4	1 640	Trnava
6.	Skalky Dobrá Voda	928	140			1 068	Trnava
7.	Suchánka Dobrá Voda	5	1 437		8	1 450	Trnava
8.	Zavadil Raková	4	1 269		16	1 290	Trnava
Spolu za CHC		4 440	7 316	224	183	12 163	

Názov chovateľského celku : Trnava M I							
P. č.	Názov poľovného revíru	Výmera plochy v ha				Okres	
		Poľnoh.	Lesná	Vodná	Iné		Spolu
1.	Kamenec Buková	754	731	70	8	1 564	Trnava
2.	Majdán	59	3 008	8	43	3 118	Trnava
3.	Solírov Dolné Orešany	11	1 467	2	15	1 495	Trnava
4.	Záruby Malá Skalka	22	935	0	0	958	Trnava
Spolu za CHC		847	6 141	81	66	7 136	

Názov chovateľského celku : Senica M I							
P. č.	Názov poľovného revíru	Výmera plochy v ha				Okres	
		Poľnoh.	Lesná	Vodná	Iné		Spolu
1.	Cerová	1 348	711	19	146	2 224	Senica
2.	Hradište - Osuské	1 630	1 275	25	147	3 077	Senica
3.	Jablonica	1 412	763	27	45	2 247	Senica
4.	Kamenec Prievaly	1 534	640	46	59	2 279	Senica
Spolu za CHC		5 924	3 389	117	397	9 827	

Názov chovateľského celku : Karpaty - M I							
P. č.	Názov poľovného revíru	Výmera plochy v ha				Okres	
		Poľnoh.	Lesná	Vodná	Iné		Spolu
1.	Javorina	47	2 817	8	56	2 928	Malacky
2.	Klokoč	5	1 175	3	16	1 200	Malacky
3.	MON REPOS Plavecký Mikuláš		1 182	1		1 183	Malacky
5.	Sološnica - Rohožník		2 279	8	106	2 393	Malacky
Spolu za CHC		52	7 453	20	178	7 704	

na č. 1 (neoddeliteľná súčasť štatútu Poľovnej oblasti S II Malé Karpaty, schváleného OÚ Trnava)

Zrehab poľovných revírov podľa chovateľských celkov v poľovnej oblasti S II Malé Karpaty

Názov chovateľského celku : Piešťany S II Malé Karpaty							
P. č.	Názov poľovného revíru	Výmera plochy v ha				Spolu	Okres
		Poľnoh.	Lesná	Vodná	Iné		
1.	Cerník Dolný Lopašov	37	1 174		5	1 216	Piešťany
2.	Hájik Kriváň Chtelnica a Lopašov	3 315	622	42	159	4 138	Piešťany
3.	Laňka Kočín	1 283	742	6	52	2 083	Piešťany
4.	Prašník - Vrbové	2 043	957	70	277	3 346	Piešťany
5.	Vítek Chtelnica	62	1 341	10	9	1 422	Piešťany
Spolu za CHC		6 741	4 835	128	500	12 204	

Názov chovateľského celku : Trnava S II Malé Karpaty							
P. č.	Názov poľovného revíru	Výmera plochy v ha				Spolu	Okres
		Poľnoh.	Lesná	Vodná	Iné		
1.	Borinka Dechtice	961	580	101	77	1 719	Trnava
2.	Driny Smolenice - Lošonec	1 589	757	52	68	2 466	Trnava
3.	Planinka Dechtice	54	1 127	1	10	1 193	Trnava
4.	Podhora Horné Orešany	765	504	68		1 338	Trnava
5.	Prekážka Cerov majer	134	1 500	1	4	1 640	Trnava
6.	Skalky Dobrá Voda	928	140			1 068	Trnava
7.	Suchánka Dobrá Voda	5	1 437		8	1 450	Trnava
8.	Zavadil Raková	4	1 269		16	1 290	Trnava
Spolu za CHC		4 440	7 316	224	183	12 163	

Názov chovateľského celku : Trnava M I							
P. č.	Názov poľovného revíru	Výmera plochy v ha				Spolu	Okres
		Poľnoh.	Lesná	Vodná	Iné		
1.	Kamenec Buková	754	731	70	8	1 564	Trnava
2.	Majdán	59	3 008	8	43	3 118	Trnava
3.	Solírov Dolné Orešany	11	1 467	2	15	1 495	Trnava
4.	Záruby Malá Skalka	22	935	0	0	958	Trnava
Spolu za CHC		847	6 141	81	66	7 136	

Názov chovateľského celku : Senica M I							
P. č.	Názov poľovného revíru	Výmera plochy v ha				Spolu	Okres
		Poľnoh.	Lesná	Vodná	Iné		
1.	Cerová	1 348	711	19	146	2 224	Senica
2.	Hradište - Osuské	1 630	1 275	25	147	3 077	Senica
3.	Jablonica	1 412	763	27	45	2 247	Senica
4.	Kamenec Prievaly	1 534	640	46	59	2 279	Senica
Spolu za CHC		5 924	3 389	117	397	9 827	

Názov chovateľského celku : Karpaty - M I							
P. č.	Názov poľovného revíru	Výmera plochy v ha				Spolu	Okres
		Poľnoh.	Lesná	Vodná	Iné		
1.	Javorina	47	2 817	8	56	2 928	Malacky
2.	Klokoč	5	1 175	3	16	1 200	Malacky
3.	MON REPOS Plavecký Mikuláš		1 182	1		1 183	Malacky
5.	Sološnica - Rohožník		2 279	8	106	2 393	Malacky
Spolu za CHC		52	7 453	20	178	7 704	

chovateľského cel'ku : Karpaty - D 1							
P. č.	Názov poľovného revíru	Výmera plochy v ha				Spolu	Okres
		Poľnoh.	Lesná	Vodná	Iné		
1.	Korenec	53	516	3		572	Malacky
2.	Lozorno	204	1 467	5	3	1 679	Malacky
3.	Pajštún		1 285			1 285	Malacky
4.	Strmina		2 107			2 107	Malacky
Spolu za CHC		257	5 375	8	3	5 643	
Názov chovateľského cel'ku : Karpaty - JUH / M 1							
P. č.	Názov poľovného revíru	Výmera plochy v ha				Spolu	Okres
		Poľnoh.	Lesná	Vodná	Iné		
1.	Cajla	6	909	0	6	922	Pezinok
2.	Častovská dolina	686	408	14		1 109	Pezinok
3.	Harmónia	2	2 230			2 232	Pezinok
4.	Kukla	3	610	0	4	618	Pezinok
5.	Lindava	1	571	3	17	592	Pezinok
6.	Rybniček	6	1 102		1	1 109	Pezinok
7.	Zabité	8	1 223	2	1	1 234	Pezinok
Spolu za CHC		713	7 054	20	30	7 816	
Názov chovateľského cel'ku : Karpaty - ZÁPAD / D 1							
P. č.	Názov poľovného revíru	Výmera plochy v ha				Spolu	Okres
		Poľnoh.	Lesná	Vodná	Iné		
1.	Devínska Kobyla	78	1 476	1	87	1 642	Bratislava IV
2.	Lesopark	3	3 006	11	39	3 059	Bratislava IV,III
3.	Holý Vrch	0	1 044	0	4	1 047	Bratislava IV
Spolu za CHC		81	5 526	12	130	5 748	
Názov chovateľského cel'ku : Karpaty - Bratislava							
P. č.	Názov poľovného revíru	Výmera plochy v ha				Spolu	Okres
		Poľnoh.	Lesná	Vodná	Iné		
1.	Vajnory	1 055	147		32	1 234	Bratislava III
2.	Rača	857	214	25	14	1 110	Bratislava III
Spolu za CHC		1 912	361	25	46	2 344	
Názov chovateľského cel'ku : Karpaty - JUH / D 1							
P. č.	Názov poľovného revíru	Výmera plochy v ha				Spolu	Okres
		Poľnoh.	Lesná	Vodná	Iné		
1.	Jablonka	0	850	0		851	Pezinok
2.	Javorník	12	2 306	5	2	2 325	Pezinok
3.	Leštiny	40	1 663	3	19	1 725	Pezinok
4.	Šúr	350	339	30	2	721	Pezinok
Spolu za CHC		403	5 157	39	23	5 621	
Názov chovateľského cel'ku : Myjava							
P. č.	Názov poľovného revíru	Výmera plochy v ha				Spolu	Okres
		Poľnoh.	Lesná	Vodná	Iné		
1.	Klenová Brezová pod Bradlom		1 640			1 640	Myjava
2.	Košariská	637	466	5		1 108	Myjava
Spolu za CHC		637	2 106	5	0	2 748	
Názov chovateľského cel'ku : Turecký vrch							
P. č.	Názov poľovného revíru	Výmera plochy v ha				Spolu	Okres
		Poľnoh.	Lesná	Vodná	Iné		
1.	Turecký vrch	6	1 589	1	413	2 009	Malacky
Spolu za CHC		6	1 589	1	413	2 009	
Spolu za PO		22 012	56 302	679	1 968	80 962	

Príloha č. 2 (neoddeliteľná súčasť štatútu Poľovnej oblasti S II Malé Karpaty, schváleného Okresným úradom Trnava)

Chránené územia so 4. a 5. stupňom ochrany prírody, nachádzajúce sa v Poľovnej oblasti S II Malé Karpaty

Názov CHÚ	SO	Poľovný revír	k.ú.	Okres	Výmera CHÚ v ha
NPR Pohanská	5	Mon Repos Plavecký Mikuláš	Plavecké Podhradie	Malacky	124,53
NPR Roštún	5	Klokoč	Sološnica, Plavecké Podhradie	Malacky	333,31
PR Klokoč	5	Klokoč	Plavecké Podhradie	Malacky	5,04
PR Pod Pajštúnom	5	Pajštún	Stupava, Borinka I.	Malacky	141,42
PR Strmina	5	Strmina	Borinka I., Stupava	Malacky	196,28
PR Vysoká	5	Sološnica-Rohožník	Kuchyňa, Rohožník	Malacky	80,53
PP Kysel'ová	4	Hradište-Osuské	Hradište pod Vrátnom	Senica	18,20
PP Mníchova úboč	4	Hradište-Osuské	Hradište pod Vrátnom	Senica	26,36
PP Rieka Mýjava	4	Jablonica, Hradište-Osuské	Jablonica, Osuské, Podbranč, Prietrž	Senica	27,00
PP Zrubánka	5	Jablonica	Jablonica	Senica	13,25
PR Kamenec	5	Zverník Balunky	Plavecký Peter	Senica	61,62
NPR Devínska Kobyla	4	Devínska Kobyla	Devín, N. Ves, Devín	Bratislava	108,60
PR Fialková dolina	5	Devínska Kobyla	Devín	Bratislava	20,59
CHA Svätajurské hradisko	4	Javorník	Neštich	Pezinok	19,71
NPR Hajdúchy	5	Biela Skala I	Častá	Pezinok	56,11
PP Limbašská vyvieracia	5	Javorník	Limbach	Pezinok	6,57
PP Tisové skaly	5	Harmónia	Modra	Pezinok	1,52
PR Jurské jazero	4	Jablonka	Svätý Jur	Pezinok	27,49
PR Nad Šenkarkou	5	Javorník	Limbach	Pezinok	10,92
PR Zlatá studnička	5	Javorník	Myslenice, Limbach	Pezinok	73,31
PP Malá Pec	4	Prašník Vrbové	Prašník	Piešťany	14,06
PR Čereneč	4	Prašník Vrbové	Prašník	Piešťany	1,50
PR Chrb	4	Laňka Kočín	Lančár, Kočín	Piešťany	15,89
PR Lančársky Dubník	4	Laňka Kočín	Dolný Lopašov, Lančár	Piešťany	27,02

PR Orlie skaly	4	Laňka Kočín	Šterusy	Piešťany	31,23
PR Pod Holým vrchom	4	Hájik-Kriváň Chtelnica a Lopašov	Dolný Lopašov	Piešťany	12,94
CHA Všivavec	4	Podhora Horné Orešany	Smolenice, Boleráz, Horné Orešany	Trnava	34,11
NPR Hlboča	5	Driny Smolenice	Smolenice	Trnava	123,07
NPR Záruby	5		Smolenice, Buková	Trnava	299,99
PP Vyvieračka pod Bachárkou	4	Suchánka Dobrá Voda	Dobrá Voda	Trnava	-
PP Čertov žľab	5	Driny Smolenice	Smolenice	Trnava	23,58
PR Bolehlav	5	Solírov Dolné Orešany	Dolné Orešany	Trnava	93,54
PR Buková	4	Kamenec Buková	Buková	Trnava	9,44
PR Čierna skala	5	Kamenec Buková	Lošonec	Trnava	29,71
PR Katarina	4	Borinka Dechtice	Dechtice	Trnava	18,00
PR Klokoč	5	Majdán	Lošonec	Trnava	21,59
PR Lahký kameň	5	Planinka Dechtice	Dobrá Voda	Trnava	12,04
PR Lošonský háj	5	Driny Smolenice	Horné Orešany	Trnava	24,26
PR Skalné okno	4	Kamenec Buková	Buková	Trnava	12,22
PR Slopy	4	Suchánka Dobrá Voda	Dobrá Voda	Trnava	153,87

Príloha č. 3 (neoddeliteľná súčasť štatútu Poľovnej oblasti S II Malé Karpaty, schváleného Okresným úradom Trnava)

Cieľové (početné) stavy zveri v poľovnej oblasti S II Malé Karpaty v členení podľa chovateľských celkov

Chovateľský celok	Srnčia zver						Jelenia zver						Danielia zver								
	Srnce			Srnčata			Jelene			Jelenčata			Daniële			Daniëlčata					
	I. VT	II. VT	III. VT	Spolu	Srny	Srnčata	Spolu	I. VT	II. VT	III. VT	Spolu	I. VT	II. VT	III. VT	Spolu	I. VT	II. VT	III. VT	Spolu		
Trnava S II Malé Karpaty	67	75	15	157	157	98	412	10	15	13	9	47	24	118	2	4	2	8	4	20	
Piešťany S II Malé Karpaty	36	40	8	84	84	52	220	6	11	9	5	31	15	77	10	16	7	33	33	16	82
Trnava M1	26	31	8	65	65	42	172	8	11	9	7	35	16	86	5	7	4	16	16	8	40
Karpáty M1	13	17	4	34	34	20	88	5	10	8	5	28	12	68	4	6	2	12	10	6	28
Karpáty D1	15	18	5	38	38	21	97	3	2	1	0	6	3	14	18	26	13	57	57	29	143
Myjava	12	14	3	29	29	19	77	2	2	2	2	8	4	20	0	0	0	0	0	0	0
Senica M1	19	62	33	114	114	57	285	4	5	4	0	13	7	33	6	9	5	20	20	10	50
Karpáty JUH/ D1	20	23	6	49	50	32	131	2	1	1	0	4	3	11	13	19	9	41	41	21	103
Karpáty - JUH/M1	32	38	9	79	82	52	213	5	7	7	2	21	11	54	8	11	4	23	23	13	59
Karpáty Západ /D1	38	43	10	91	91	57	239	4	6	5	3	18	7	43	15	20	10	45	45	21	111
Karpáty - Bratislava	8	10	2	20	20	13	53	0	0	0	0	0	0	0	1	2	0	3	3	2	8
Turecký vrch	3	4	1	8	8	4	20	1	1	0	0	2	3	6	4	5	3	12	12	6	30
Spolu za PO	289	375	104	768	772	467	2007	50	71	59	33	213	214	530	86	125	59	270	268	136	674

Chovateľský celok	Muflónia zver						Diviacia zver				Bažantia zver			
	Muflóny			Muflončata	Spolu	Dospelé diviaky	Dospelé diviácie	Lanštyaky	Diviáčata	Spolu	Zajačia zver	Bažantia zver		
	I. VT	II. VT	III. VT									Spolu	Spolu	Spolu
Trnava S II Malé Karpaty	12	10	5	27	12	66	29	30	33	41	133	520	170	136
Piešťany S II Malé Karpaty	12	8	4	24	12	60	25	28	28	35	116	1280	240	192
Trnava M1	38	33	9	80	40	201	18	18	21	25	82	0	0	0
Karpáty M1	37	34	10	81	41	203	16	16	20	22	74	0	0	0
Karpáty D1	13	12	5	30	14	74	13	13	17	17	60	0	0	0
Myjava	0	0	0	0	0	0	4	4	4	6	18	0	0	0
Senica M1	17	18	5	40	21	101	12	12	16	17	57	911	1207	966
(bez uznanej bažantnice)														
uznaná bažantnica														
Karpáty JUH/ D1	5	4	2	11	11	5	27	11	11	9	45	207	70	56
Karpáty - JUH/M1	29	27	7	63	30	156	19	19	20	26	84	277	139	111
Karpáty Západ /D1	2	2	0	4	2	10	15	15	16	20	66	43	156	125
Karpáty - Bratislava	1	0	0	1	1	3	2	2	0	2	6	561	60	48
Turecký vrch	5	3	3	11	11	6	28	3	4	3	15	0	208	166
Spolu za PO	171	151	50	372	184	929	167	172	187	230	756	3799	2250	1800